

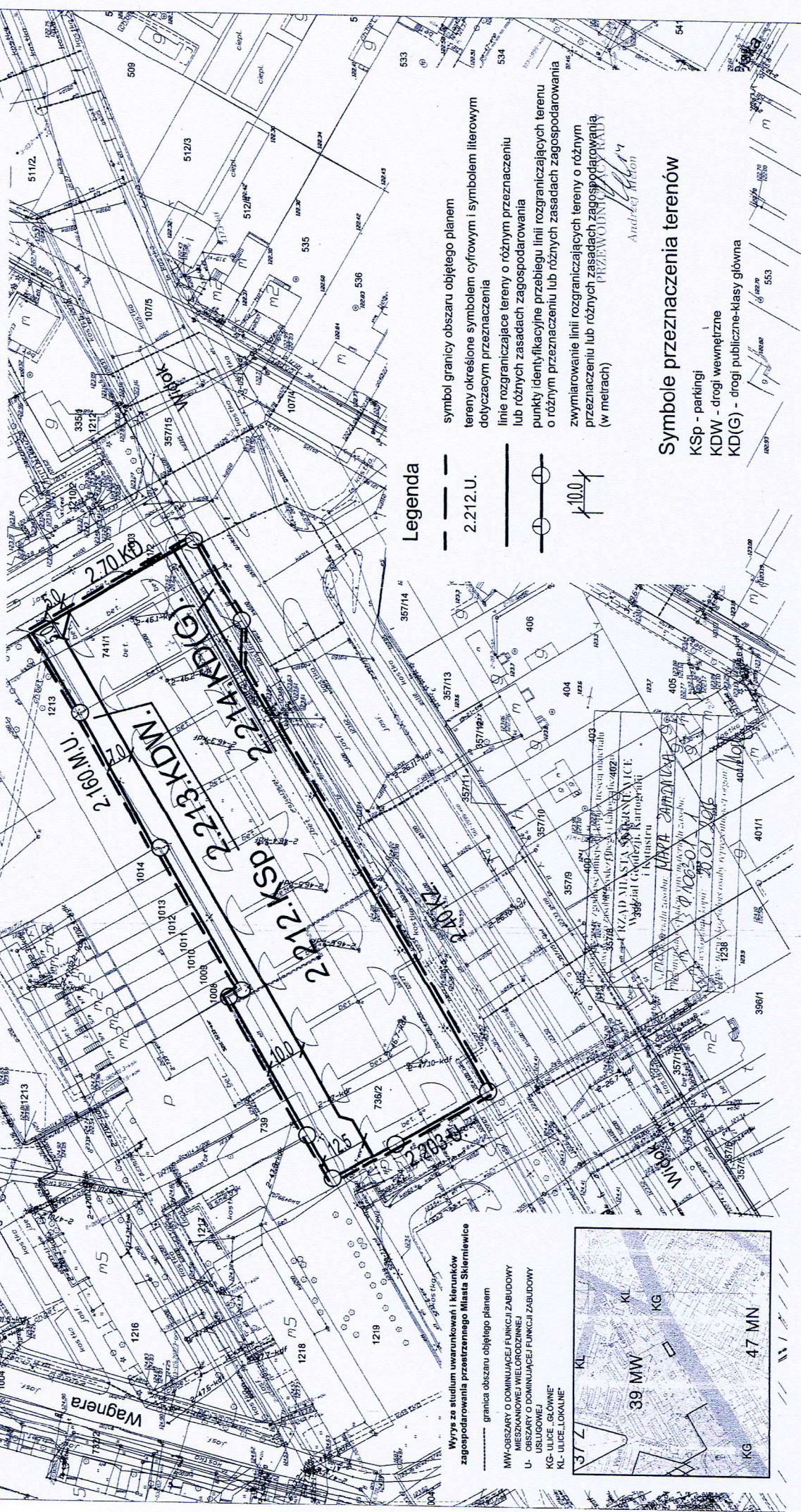

# MIASTO SKIERNIEWICE

## MIJSCOWY PLAN ZAGOSPODAROWANIA PRZESTRZENNEGO

### Obszar położony przy ulicy Widok

skala 1:1000

załącznik nr 1 do Uchwały Nr XX/16/2016  
Rady Miasta Skierniewice z dnia 28 stycznia 2016 roku.



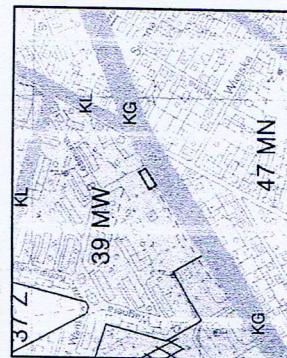
#### Legenda

- symbol granicy obszaru objętego planem
- tereny określone symbolem cyfrowym i symbolem literowym dotyczącym przeznaczenia
- linie rozgraniczające tereny o różnym przeznaczeniu lub różnych zasadach zagospodarowania
- punkty identyfikacyjne przebiegu linii rozgraniczających tereny o różnym przeznaczeniu lub różnych zasadach zagospodarowania
- zwydzielanie linii rozgraniczających tereny o różnym przeznaczeniu lub różnych zasadach zagospodarowania (w metrach)

Wyrys ze studium uwarunkowań i kierunków zagospodarowania przestrzennego Miasta Skierniewice

--- granica obszaru objętego planem

- MW - OBSZARY O DOMINUJĄCEJ FUNKCJI ZABUDOWY MIESZKANIOWEJ WIELORODZINNEJ
- U - OBSZARY O DOMINUJĄCEJ FUNKCJI ZABUDOWY USŁUGOWEJ
- KG - ULICE „GŁÓWNE”
- KL - ULICE „LOKALNE”



#### Symbole przeznaczenia terenów

- KSp - parkingi
- KD(W) - drogi wewnętrzne
- KD(G) - drogi publicznej klasy główna

PRZEWODNICZĄCY RADA  
Analizy i Projekt