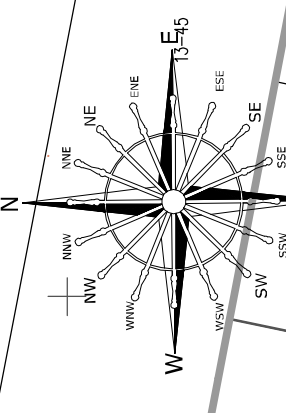
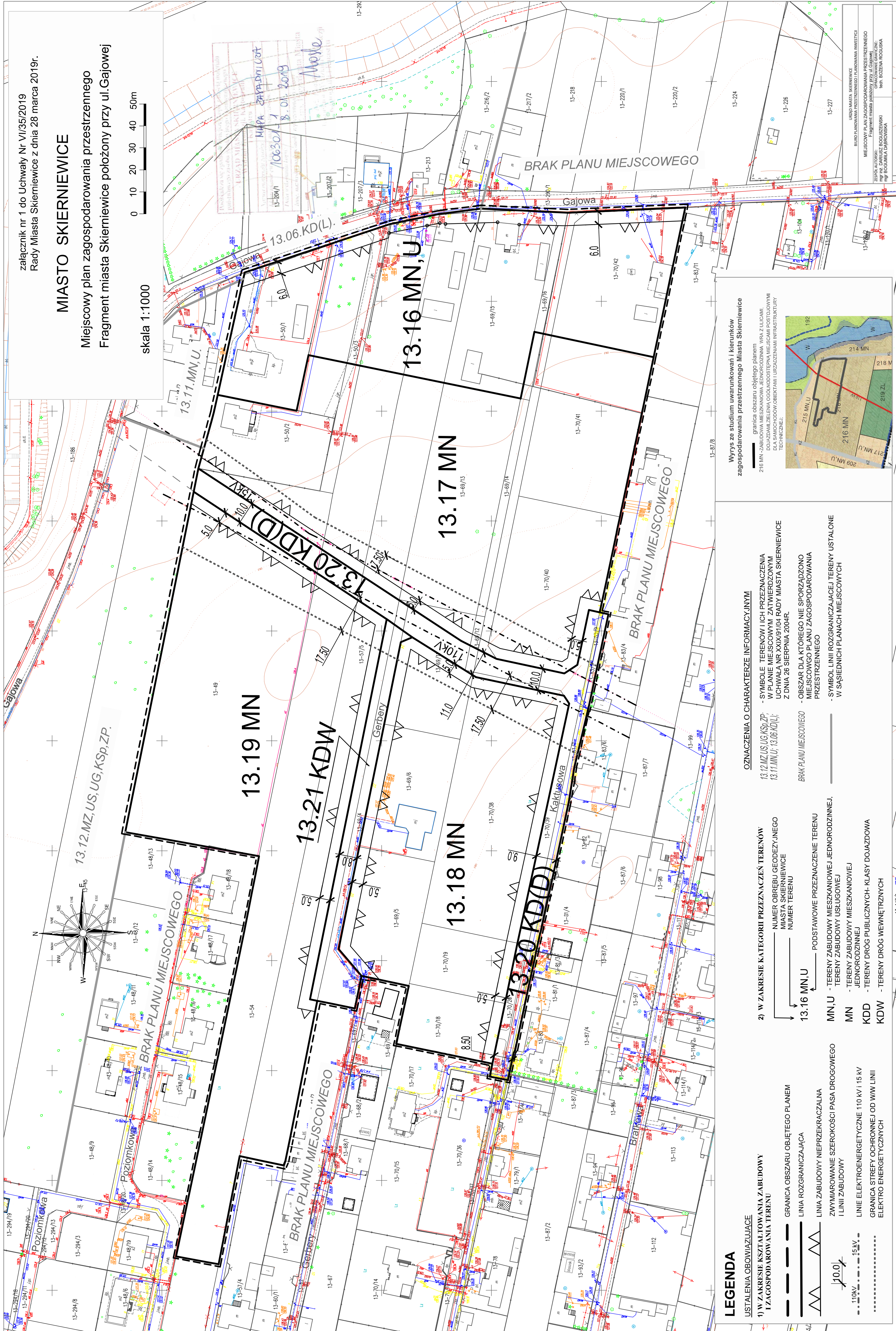
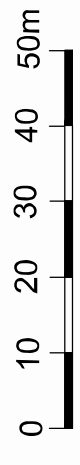


załącznik nr 1 do Uchwały Nr VI/35/2019
Rady Miasta Skiernewice z dnia 28 marca 2019r.

MIASTO SKIERNEWICE

Miejscowy plan zagospodarowania przestrzennego
Fragment miasta Skiernewice położony przy ul. Gajowej

skala 1:1000



MAPA ZAPYMIŁOŚĆ
100301 / 8.01.2019
Note

BRAK PLANU MIEJSCOWEGO

BRAK PLANU MIEJSCOWEGO

LEGENDA

- USTALENIA OBOWIĄZUJĄCE
1) W ZAKRESIE KSZTAŁTOWANIA ZABUDOWY I ZAGOSPODAROWANIA TERENU
- GRANICA OBSZARU OBJĘTEGO PLANEM
 - LINIA ROZGRANICZAJĄCA
 - LINIA ZABUDOWY NIEMIEJPRZEKRACZALNA
 - ZWYMAROWANIE SZEROKOŚCI PASA DROGOWEGO I LINII ZABUDOWY
 - 110kV
 - 15kV
 - LINIE ELEKTROENERGETYCZNE 110 kV i 15 kV
 - GRANICA STREFY OCHRONNEJ OD WVM LINII ELEKTROENERGETYCZNYCH

- 2) W ZAKRESIE KATEGORII PRZEZNACZEŃ TERENÓW I ICH PRZEZNACZENIA W PLANIE MIEJSCOWYM ZATWIERDZONYM UCHWAŁĄ NR XXIX/91/04 RADY MIASTA SKIERNEWICE Z DNIA 26 SIERPNIA 2004R.
- 13.16 MN,U
 - 13.17 MN
 - 13.18 MN
 - 13.19 MN
 - 13.20 KD(D)
 - 13.21 KDW
- NUMER OBRĘBU GEODEZYJNEGO MIASTA SKIERNEWICE
NUMER TERENU
- NUMER OBRĘBU GEODEZYJNEGO MIASTA SKIERNEWICE
NUMER TERENU
- PODSTAWOWE PRZEZNACZENIE TERENU
- MN,U - TERENY ZABUDOWY MIESZKANIOWEJ JEDNORODZINNEJ, TERENY ZABUDOWY USŁUGOWEJ
 - MN - TERENY ZABUDOWY MIESZKANIOWEJ JEDNORODZINNEJ
 - KDD - TERENY DRÓG PUBLICZNYCH- KLASY DOJAZDOWA
 - KDW - TERENY DRÓG WEWNĘTRZNYCH

OZNACZENIA O CHARAKTERZE INFORMACYJNYM

- 13.12.MZ.US,UG,KSp.ZP. - SYMBOLE TERENÓW I ICH PRZEZNACZENIA W PLANIE MIEJSCOWYM ZATWIERDZONYM UCHWAŁĄ NR XXIX/91/04 RADY MIASTA SKIERNEWICE Z DNIA 26 SIERPNIA 2004R.
- 13.11.MN,U; 13.06.KD(L); - OBSZAR DLA KTÓREGO NIE SPORZĄDZONO MIEJSCOWEGO PLANU ZAGOSPODAROWANIA PRZESTRZENNEGO
- BRAK PLANU MIEJSCOWEGO - OBSZAR DLA KTÓREGO NIE SPORZĄDZONO MIEJSCOWEGO PLANU ZAGOSPODAROWANIA PRZESTRZENNEGO
- SYMBOL LINII ROZGRANICZAJĄCEJ TERENY USTALONE W SĄSIEDNIACH PLANACH MIEJSCOWYCH

Wyrus ze studium uwarunkowań i kierunków zagospodarowania przestrzennego Miasta Skiernewice

granicza obszaru objętego planem
216 MN - ZABUDOWA MIESZKANIOWA JEDNORODZINNA WRAZ Z ULICAMI;
DOJAZDAMI I ELEWACJĄ OSŁONIĄCĄ I NIEKORZYSTANĄ PRZEZ TERENOWYMI
DŁUGIAMI I KIERUNKAMI PRZEZNACZONYMI DO WYKONANIA PRZEZ
DZIAŁALNOŚĆ OBIĘTEJ PRZEZ PLAN MIEJSCOWY INFRASTRUKTURY
TECHNICZNEJ.



MIASTO SKIERNEWICE
BUDOWA PLANU ZAGOSPODAROWANIA PRZESTRZENNEGO
DOKUMENTACJA PRZEZNACZONA DO WYKONANIA PRZEZ
DZIAŁALNOŚĆ OBIĘTEJ PRZEZ PLAN MIEJSCOWY INFRASTRUKTURY
TECHNICZNEJ.
ZESPÓŁ AUTORSKI: BOGUSŁAWA KACIPIŃSKA
mgr BOGUSŁAWA KACIPIŃSKA