




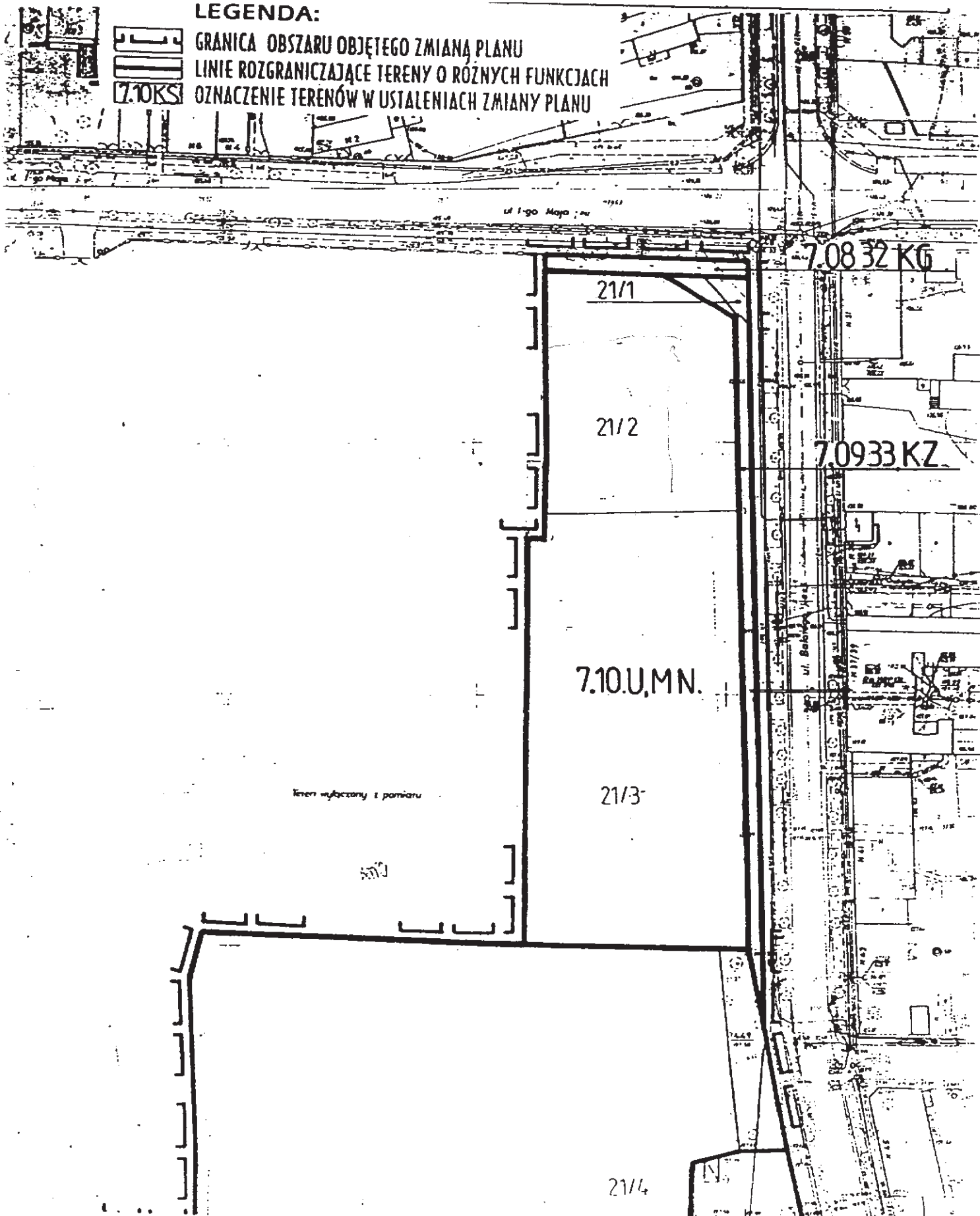
Rysunek Nr 1 zmiany miejscowego planu ogólnego
zagospodarowania przestrzennego miasta

Skierniewice

Obszar w rejonie ul. Batorego Skala 1:1000
Załącznik Nr 1 do Uchwały Nr 15/2000/19 Rady Miasta Skierniewice
z dnia 9 marca 2000r.

LEGENDA:

-  GRANICA OBSZARU OBJĘTEGO ZMIANĄ PLANU
-  LINIE ROZGRANICZAJĄCE TERENY O RÓŻNYCH FUNKCJACH
-  OZNACZENIE TERENÓW W USTALENIACH ZMIANY PLANU



Teren wyznaczony i pomiaru

500




21/4

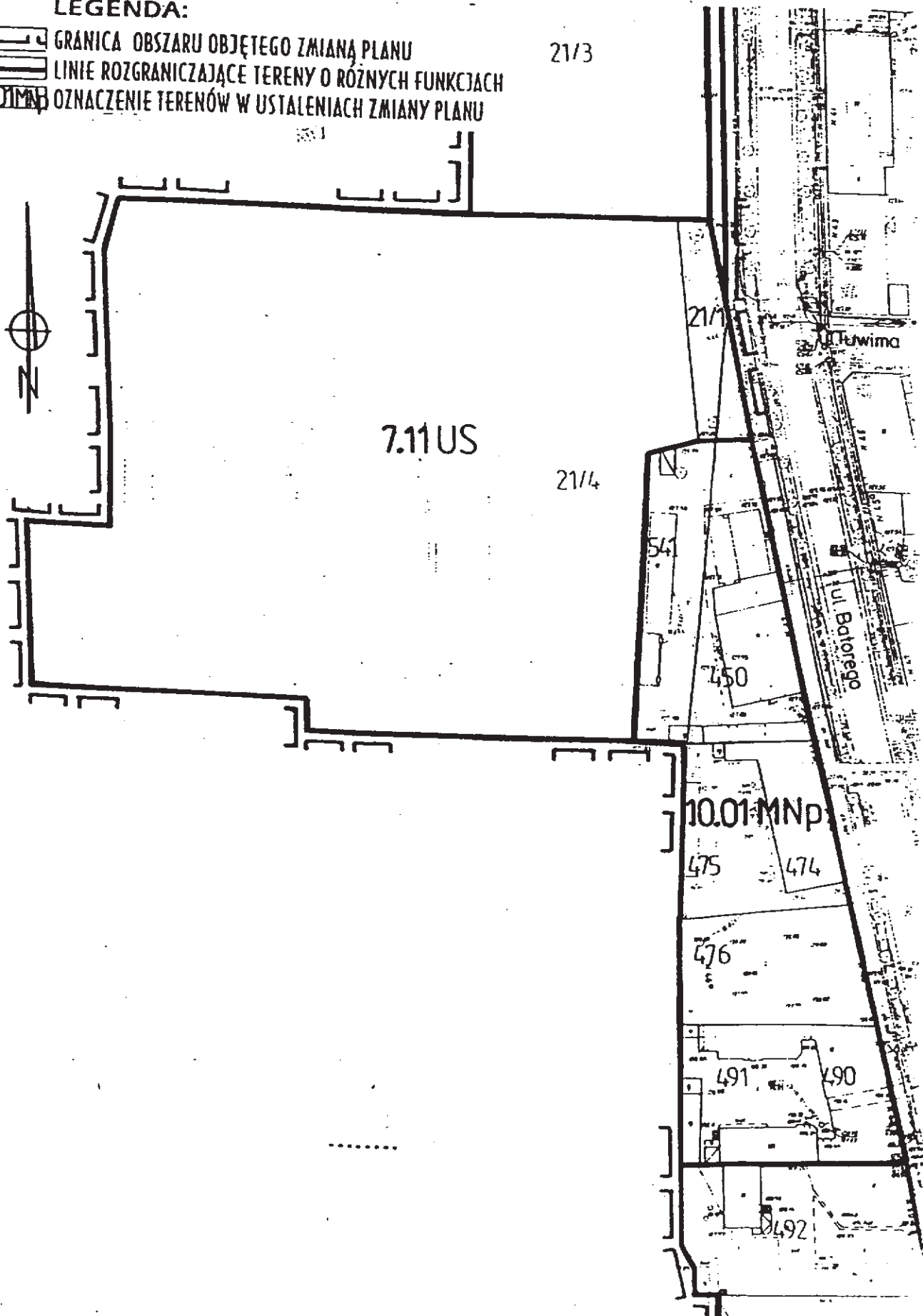
Rysunek Nr 2 zmiany miejscowego planu ogólnego
zagospodarowania przestrzennego miasta

Skierniewice

Obszar w rejonie ul. Batoiego Skala 1:1000
Załącznik Nr 2 do Uchwały Nr 15/2000/19 Rady Miasta Skierniewice
z dnia 9 marca 2000r.

LEGENDA:

-  GRANICA OBSZARU OBJĘTEGO ZMIANĄ PLANU
-  LINIE ROZGRANICZAJĄCE TERENY O RÓŻNYCH FUNKCJACH
-  OZNACZENIE TERENÓW W USTALENIACH ZMIANY PLANU






Rysunek Nr 3 zmiany miejscowego planu ogólnego
zagospodarowania przestrzennego miasta

Skierniewice

Obszar w rejonie ul. Batorego Skala 1:1000
Załącznik Nr 3 do Uchwały Nr 15/2000/19 Rady Miasta Skierniewice
z dnia 9 marca 2000r.

LEGENDA:

-  GRANICA OBSZARU OBJĘTEGO ZMIANĄ PLANU
-  LINIE ROZGRANICZAJĄCE TERENY O RÓŻNYCH FUNKCJACH
-  OZNACZENIE TERENÓW W USTALENIACH ZMIANY PLANU

