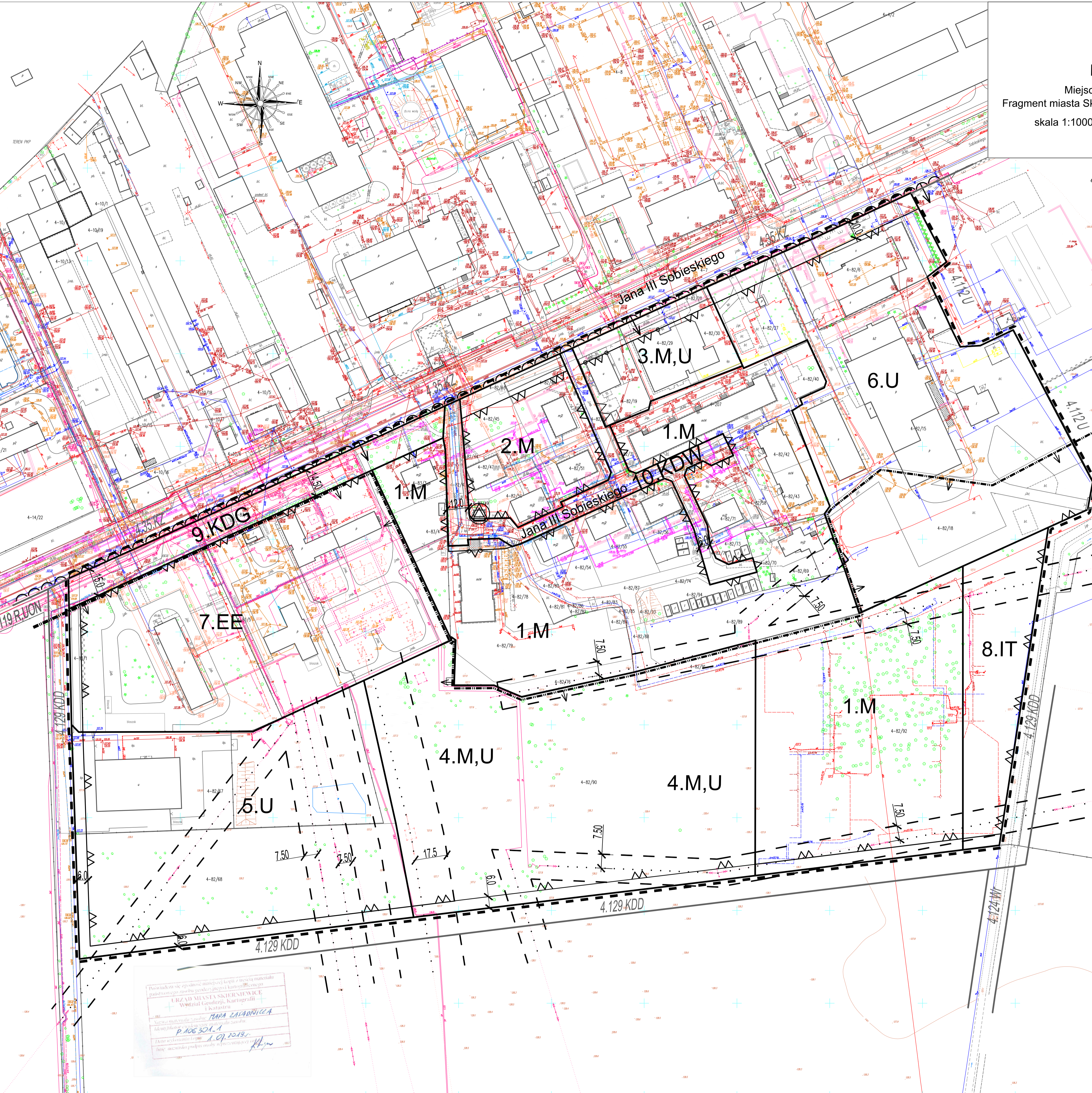
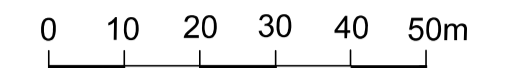


# MIASTO SKIERNIEWICE

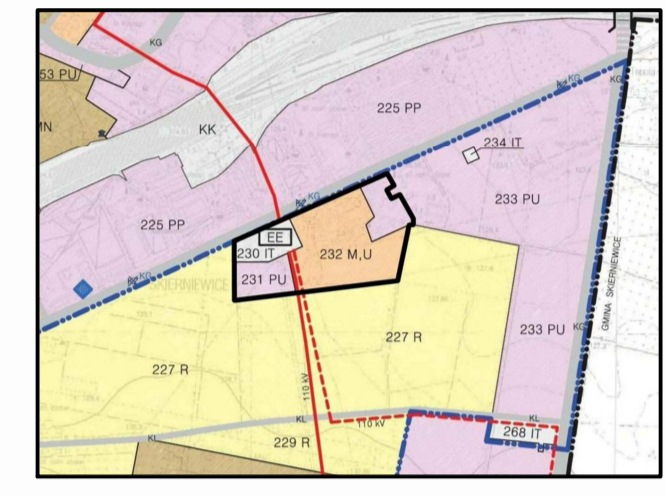
Miejscowy plan zagospodarowania przestrzennego  
Fragment miasta Skierniewice położony w sąsiedztwie ulicy Jana III Sobieskiego

skala 1:1000



Wyrus z zmiany studium uwarunkowań i kierunków zagospodarowania przestrzennego Miasta Skierniewice

- granica obszaru objętego planem
- 232 MN.U - ZABUDOWA MIESZANA: ZABUDOWA MIESZKANIOWA JEDNORODZINNA I WIELORODZINNA I ZABUDOWA USŁUGOWA
- 231 PU
- 233 PU - ZABUDOWA SKŁADÓW I MAGAZYNÓW ORAZ INNA ZABUDOWA NA POTRZEBY DZIAŁALNOŚCI GOSPODARCZEJ NIEBĘDĄCEJ PRODUKCJĄ
- 230 IT - OBIEKTY INFRASTRUKTURY TECHNICZNEJ Z ZAKRESU ZAPOTRZEBIENIA W ENERGIĘ ELEKTRYCZNĄ WRAZ Z ZABUDOWĄ NIEZBĘDNĄ DO ICH OBSŁUGI;



## LEGENDA

### USTALENIA OBOWIAZUJĄCE

#### 1) W ZAKRESIE KSZTAŁTOWANIA ZABUDOWY I ZAGOSPODAROWANIA TERENU

- GRANICA OBSZARU OBJĘTEGO PLANEM
- LINIA ROZGRANICZAJĄCA
- LINIA ZABUDOWY NIEPRZEKRACZALNA
- 7.50 / 10.0 — ZWYMIAROWANIE SZEROKOŚCI PASA DROGOWEGO I LINII ZABUDOWY
- LINIE ELEKTROENERGETYCZNE WRAZ ZE STREFAMI OCHRONNYMI

#### 2) WYNIKAJĄCE Z PRZEPISÓW ODREBNYCH Z ZAKRESU ŚRODOWISKA

- GRANICA STREFY „C” OCHRONY UZDROWISKOWEJ OBSZARU OCHRONY UZDROWISKOWEJ SKIERNIEWICE-MAKÓW
- GRANICA OBSZARU ZMELIOROWANEGO

#### 3) W ZAKRESIE KATEGORII PRZEZNACZEŃ TERENÓW

- NUMER TERENU
- 1.M — PODSTAWOWE PRZEZNACZENIE TERENU
- M,U - TERENY ZABUDOWY MIESZKANIOWO-USŁUGOWEJ
- M - TERENY ZABUDOWY MIESZKANIOWEJ
- U - TERENY ZABUDOWY USŁUGOWEJ
- IT - TEREN INFRASTRUKTURY TECHNICZNEJ-CIEPŁOWNIA TERMALNA
- EE - TEREN ELEKTROENERGETYKI
- KDG - TERENY DRÓG PUBLICZNYCH-KLASY GŁÓWNA
- KDW - TERENY DRÓG WEWNĘTRZNYCH

#### OZNACZENIA O CHARAKTERZE INFORMACYJNYM

- 4.35.KZ - SYMBOL TERENU I JEGO PRZEZNACZENIE W PLANIE MIEJSCOWYM ZATWIERDZONYM UCHWAŁĄ NR XVI/123/03 RADY MIASTA SKIERNIEWICA Z DNIA 30 PAŹDZIERNIKA 2003R.
- 4.112U; 4.129.KDD - SYMBOLE TERENÓW I ICH PRZEZNACZENIA W PLANIE MIEJSCOWYM ZATWIERDZONYM UCHWAŁĄ NR XLVIII/32/2018 RADY MIASTA SKIERNIEWICE Z DNIA 28 MARCA 2018R.
- ISTNIEJĄCA STACJA TRANSFORMATOROWA ABONENCKA
- SYMBOL LINII ROZGRANICZAJĄCEJ TERENY USTALONE W SĄSIEDNIH PLANACH MIEJSCOWYCH

Przebieg linii z...  
URZĄD MIASTA SKIERNIEWICE  
Wydział Geodezji, Kartografii i Katastru  
MAPA ZAPRAWNIENA  
P.106.301.1  
1.07.2019.