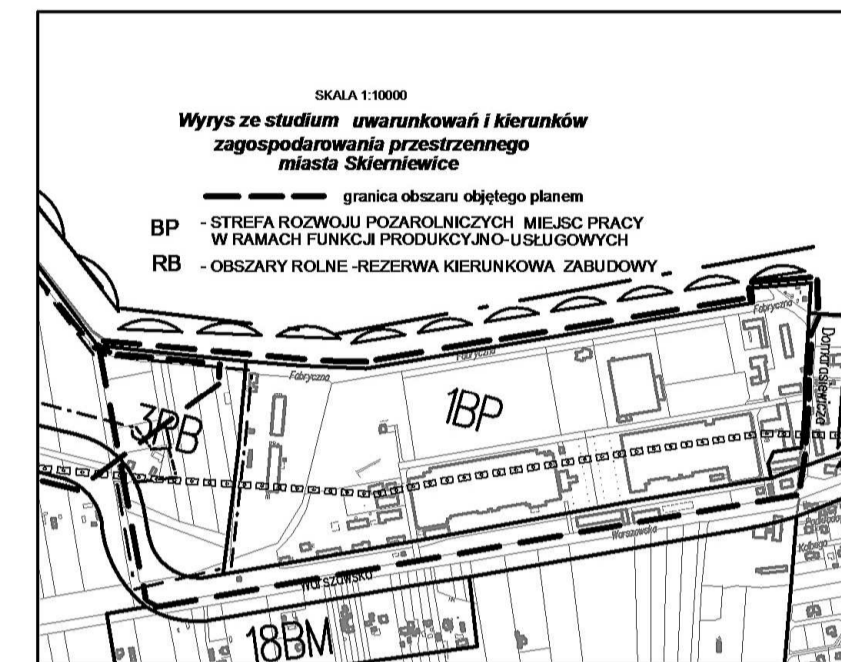
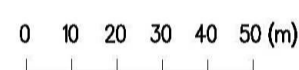


MIASTO SKIERNIEWICE

MIEJSCOWY PLAN ZAGOSPODAROWANIA PRZESTRZENNEGO
Fragment miasta położony pomiędzy ulicami: Fabryczną, S.Domarasiewiczą, Warszawską i Grabiną

załącznik nr 1 do Uchwały NR XV/112/11
Rady Miasta Skierniewice z dnia 2 września 2011 r.

skala 1:1000

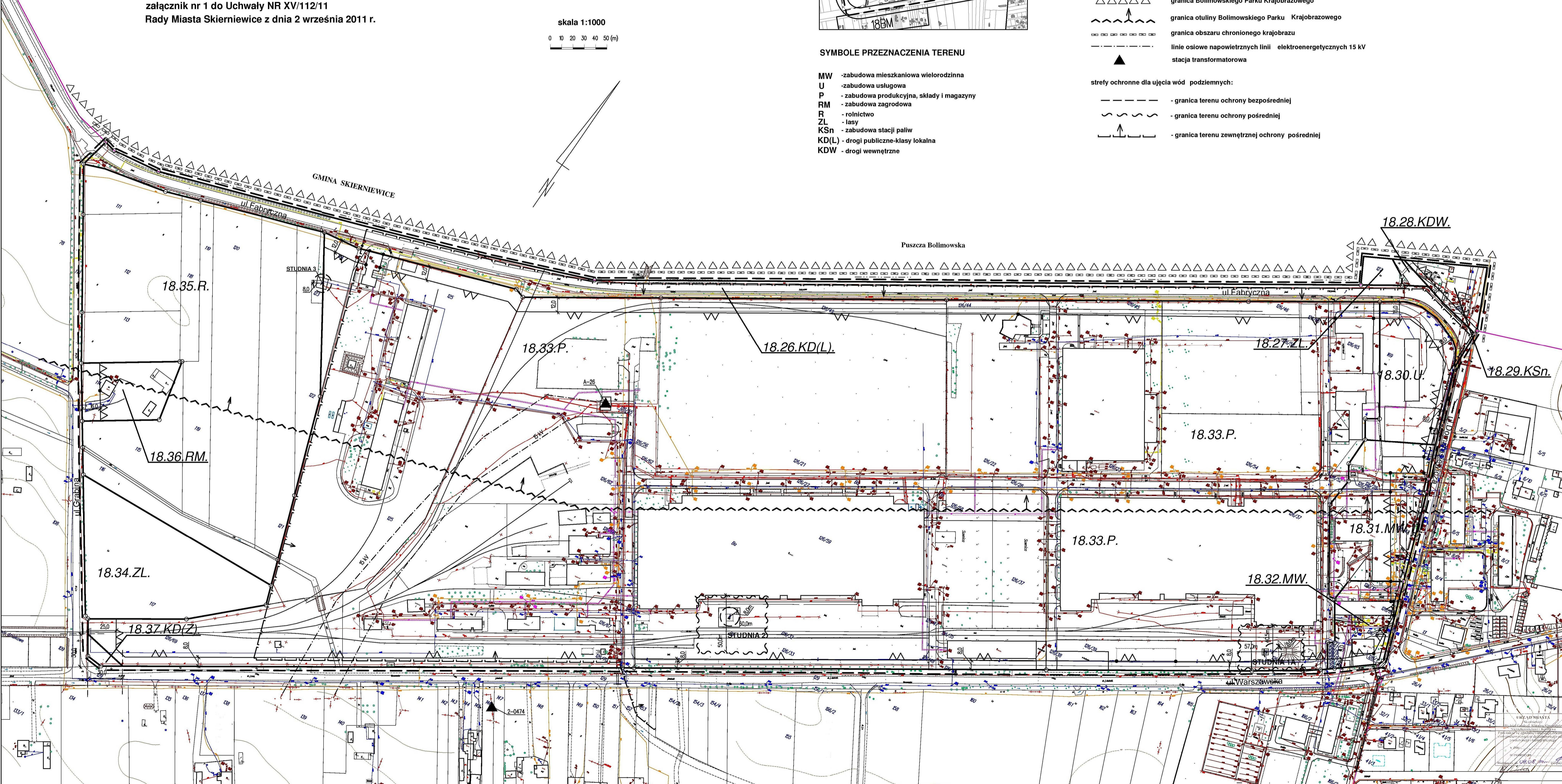


SYMBOLY PRZEZNACZENIA TERENU

- MW - zabudowa mieszkaniowa wielorodzinna
- U - zabudowa usługowa
- P - zabudowa produkcyjna, składy i magazyny
- RM - zabudowa zagrodowa
- R - rolnictwo
- ZL - lasy
- KSn - zabudowa stacji paliw
- KD(L) - drogi publiczne-klasy lokalna
- KDW - drogi wewnętrzne

LEGENDA

- symbol granicy administracyjnej miasta
 - - - symbol granicy obszaru objętego planem
 - 18.30.U. teren określony symbolem cyfrowym i symbolem przeznaczenia
 - linie rozgraniczające tereny o różnym przeznaczeniu i różnych zasadach zagospodarowania
 - punkty identyfikacyjne przebiegulinii rozgraniczających tereny o różnym przeznaczeniu i różnych zasadach zagospodarowania
 - przebieg nieprzekraczalnych linii zabudowy
 - punkty identyfikacyjne przebiegu nieprzekraczalnych linii zabudowy
 - zwiromiarowanie linii zabudowy
 - granica Bolimowskiego Parku Krajobrazowego
 - granica otuliny Bolimowskiego Parku Krajobrazowego
 - granica obszaru chronionego krajobrazu
 - linie osiowe napowietrznych linii elektroenergetycznych 15 kV
 - ▲ stacja transformatorowa
- strefy ochronne dla ujęcia wód podziemnych:
- - granica terenu ochrony bezpośredniej
 - - granica terenu ochrony pośredniej
 - - granica terenu zewnętrznej ochrony pośredniej



URZĄD MIASTA
Skierniewice
ul. Wolności 10
25-100 Skierniewice
tel. 26 25 10 00
www.skierniewice.pl