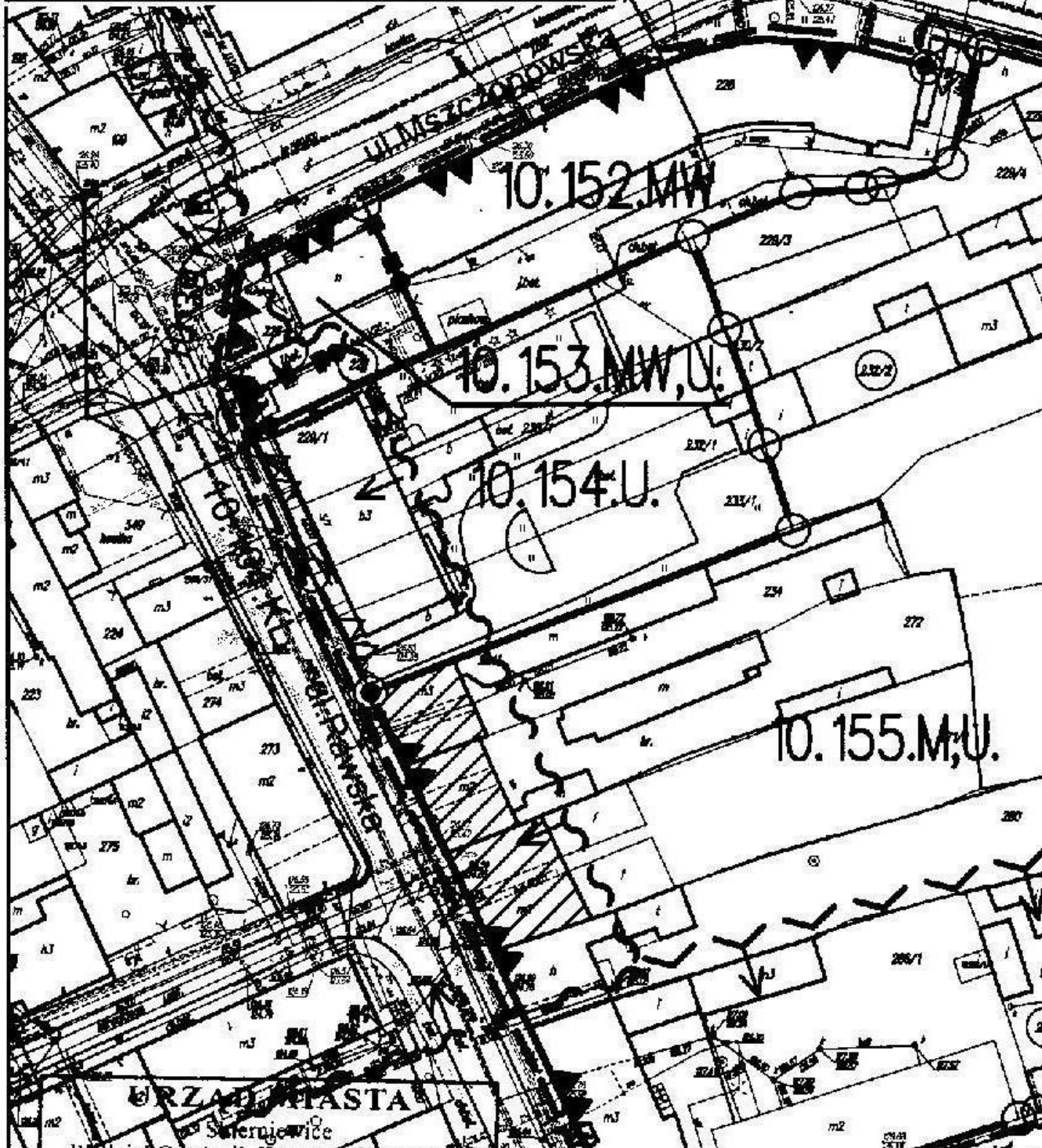
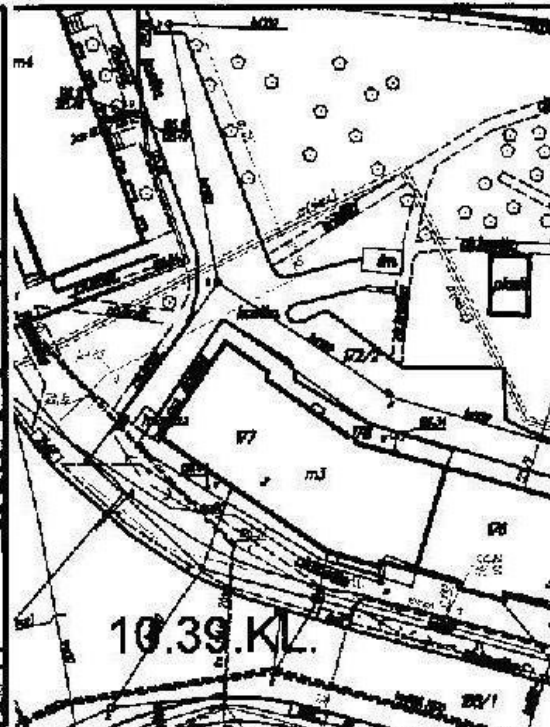
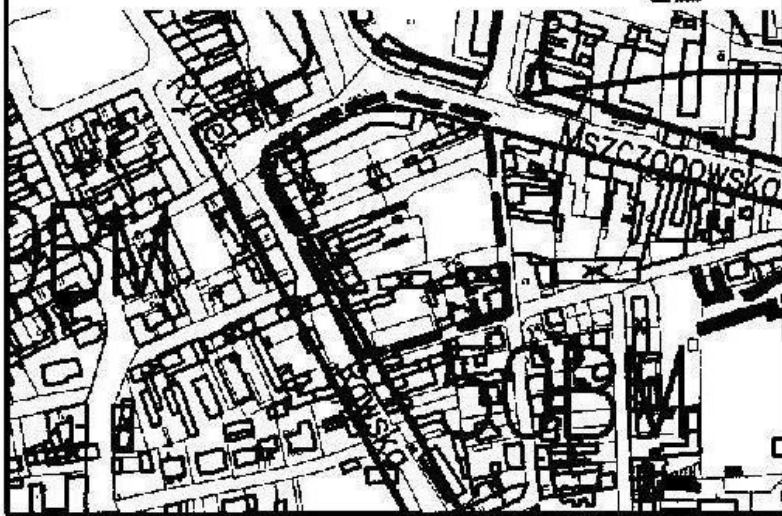


Wyrys ze studium warunków i kierunków zagospodarowania przestrzennego miasta Skierniewice

----- granica obszaru objętego zmianą planu

BM- STREFA ROZWOJU ZABUDOWY W PRZEWADZE O FUNKCJI MIESZKANIOWEJ, OSIEDLOWEJ STREFY USŁUGOWEJ I NIEMIĘKICH, NIEUCIĄŻLIWYCH ZAKŁADÓW PRODUKCJI, NO-USŁUGOWYCH





Wydział Geodezji, Katastru, Gospodarki
Nieruchomościami i Rolnictwa
Pozwiera się zgodność niniejszego dokumentu
oryginałem przyjętym do państwowego zasobu
geodezyjnego i kartograficznego

W dniu
nr ewidencyjny

15.09.2010
(data przyjęcia do państwowego zasobu geodezyjnego i kartograficznego)

10-37 KD

o kubaturze

rodzaju