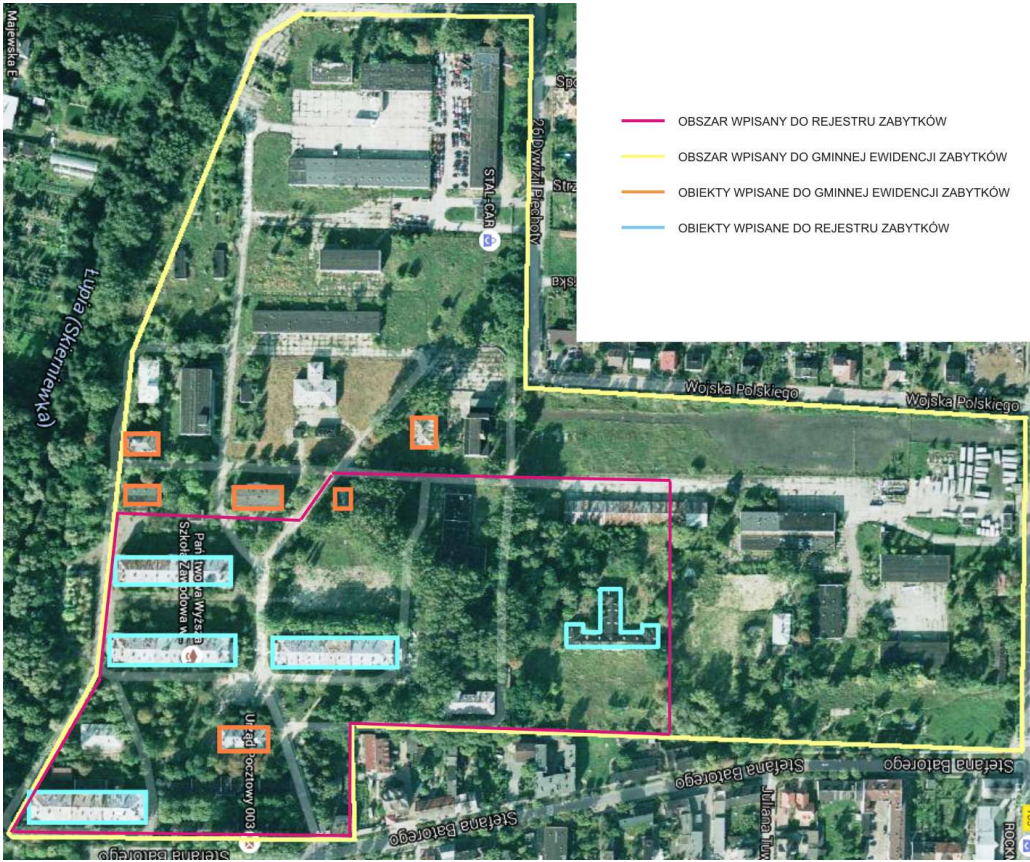






GEZ/001	KARTA ADRESOWA ZABYTKU NIERUCHOMEGO		3. Miejscowość SKIERNIEWICE		
1. Nazwa Zespół Koszarowy	2. Czas powstania 1885-1890 r.				
8. Fotografia z opisem wskazującym orientację 			4. Adres ul. Batorego 96-100 SKIERNIEWICE		
			5. Przynależność administracyjna województwo ŁÓDZKIE powiat SKIERNIEWICE - P.M. gmina SKIERNIEWICE - M.		
			6. Formy ochrony Wpis do rejestru zabytków nr decyzji od 862A do 865		
			7. Opracowanie karty adresowej 11/05/2017 wloch_m		


GEZ/001-6	KARTA ADRESOWA ZABYTKU NIERUCHOMEGO		3. Miejscowość SKIERNIEWICE
1. Nazwa Budynek Straży Pożarnej w d. Zespole Koszar	2. Czas powstania pocz. XXw.		4. Adres ul. Batorego 96-100 SKIERNIEWICE
8. Fotografia z opisem wskazującym orientację 			5. Przynależność administracyjna województwo ŁÓDZKIE powiat SKIERNIEWICE - P.M. gmina SKIERNIEWICE - M.
			6. Formy ochrony Na terenie wpisanym do rejestru zabytków
			7. Opracowanie karty adresowej 11/05/2017 admin

GEZ/001-11	KARTA ADRESOWA ZABYTKU NIERUCHOMEGO		3. Miejscowość SKIERNIEWICE
1. Nazwa Budynek koszarowy (budynek d)	2. Czas powstania 1885-95 r.		4. Adres ul. Batorego 64 96-100 SKIERNIEWICE
8. Fotografia z opisem wskazującym orientację 			5. Przynależność administracyjna województwo ŁÓDZKIE powiat SKIERNIEWICE - P.M. gmina SKIERNIEWICE - M.
			6. Formy ochrony Na terenie wpisanym do rejestru zabytków
			7. Opracowanie karty adresowej 11/05/2017 admin


GEZ/039-7		KARTA ADRESOWA ZABYTKU NIERUCHOMEGO		3. Miejscowość
1. Nazwa	2. Czas powstania		SKIERNIEWICE	
Zespół Parowozowni Budynek obrządzania parowozów	1845 r. – XX w.			
8. Fotografia z opisem wskazującym orientację			4. Adres	
			ul. Łowicka 1 96-100 SKIERNIEWICE	
			5. Przynależność administracyjna	
			województwo	ŁÓDZKIE
			powiat	SKIERNIEWICE - P.M.
gmina	SKIERNIEWICE - M.	6. Formy ochrony		
			Wpis do rejestru zabytków nr decyzji 964 z dnia 11.05.1994 r.	
			7. Opracowanie karty adresowej	
			11/05/2017 admin	

GEZ/039-8	KARTA ADRESOWA ZABYTKU NIERUCHOMEGO		3. Miejscowość SKIERNIEWICE
1. Nazwa Zespół Parowozowni Zasieki węglowe	2. Czas powstania 1845 r. – XX w.		4. Adres ul. Łowicka 1 96-100 SKIERNIEWICE
8. Fotografia z opisem wskazującym orientację 			5. Przynależność administracyjna województwo ŁÓDZKIE powiat SKIERNIEWICE - P.M. gmina SKIERNIEWICE - M.
			6. Formy ochrony Wpis do rejestru zabytków nr decyzji 964 z dnia 11.05.1994 r.
			7. Opracowanie karty adresowej 11/05/2017 admin

GEZ/039-10		KARTA ADRESOWA ZABYTKU NIERUCHOMEGO		3. Miejscowość	
1. Nazwa		2. Czas powstania		SKIERNIEWICE	
Zespół Parowozowni Magazyn smarów		1845 r. – XX w.			
8. Fotografia z opisem wskazującym orientację				4. Adres	
				ul. Łowicka 1 96-100 SKIERNIEWICE	
				5. Przynależność administracyjna	
				województwo	ŁÓDZKIE
				powiat	SKIERNIEWICE - P.M.
gmina	SKIERNIEWICE - M.				
				6. Formy ochrony	
				Wpis do rejestru zabytków nr decyzji 964 z dnia 11.05.1994 r.	
				7. Opracowanie karty adresowej	
				11/05/2017 admin	

GEZ/039-11	KARTA ADRESOWA ZABYTKU NIERUCHOMEGO		3. Miejscowość SKIERNIEWICE
1. Nazwa Zespół Parowozowni Suszarnia piasku	2. Czas powstania 1845 r. – XX w.		4. Adres ul. Łowicka 1 96-100 SKIERNIEWICE
8. Fotografia z opisem wskazującym orientację 			5. Przynależność administracyjna województwo ŁÓDZKIE powiat SKIERNIEWICE - P.M. gmina SKIERNIEWICE - M.
			6. Formy ochrony Wpis do rejestru zabytków nr decyzji 964 z dnia 11.05.1994 r.
			7. Opracowanie karty adresowej 11/05/2017 admin

GEZ/118		KARTA ADRESOWA ZABYTKU NIERUCHOMEGO		3. Miejscowość	
1. Nazwa		2. Czas powstania		SKIERNIEWICE	
Dom		k. XIXw.			
8. Fotografia z opisem wskazującym orientację				4. Adres	
				ul. Stwosza 1 96-100 SKIERNIEWICE	
				5. Przynależność administracyjna	
				województwo	ŁÓDZKIE
				powiat	SKIERNIEWICE - P.M.
gmina	SKIERNIEWICE - M.				
				6. Formy ochrony	
				7. Opracowanie karty adresowej	
				11/05/2017 wloch_m	

GEZ/126-4	KARTA ADRESOWA ZABYTKU NIERUCHOMEGO		3. Miejscowość SKIERNIEWICE		
1. Nazwa Kaplica grobowa Braulińskich przy kościele św. Stanisława (cmentarz św. Stanisława)	2. Czas powstania II poł. XIX w.				
8. Fotografia z opisem wskazującym orientację 			4. Adres ul. św. Stanisława 1 96-100 SKIERNIEWICE		
			5. Przynależność administracyjna województwo ŁÓDZKIE powiat SKIERNIEWICE - P.M. gmina SKIERNIEWICE - M.		
			6. Formy ochrony Wpis do rejestru zabytków cmentarza przykościelnego - nr decyzji 812 z dnia 22.11.1991 r.		
			7. Opracowanie karty adresowej 11/05/2017 wloch_m		

GEZ/126-6	KARTA ADRESOWA ZABYTKU NIERUCHOMEGO		3. Miejscowość SKIERNIEWICE		
1. Nazwa Fragment dawnego cmentarza św. Stanisława	2. Czas powstania XIX w.				
8. Fotografia z opisem wskazującym orientację 			4. Adres ul. św. Stanisława 1 96-100 SKIERNIEWICE		
			5. Przynależność administracyjna województwo ŁÓDZKIE powiat SKIERNIEWICE - P.M. gmina SKIERNIEWICE - M.		
			6. Formy ochrony		
			7. Opracowanie karty adresowej 11/05/2017 wloch_m		