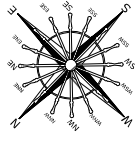
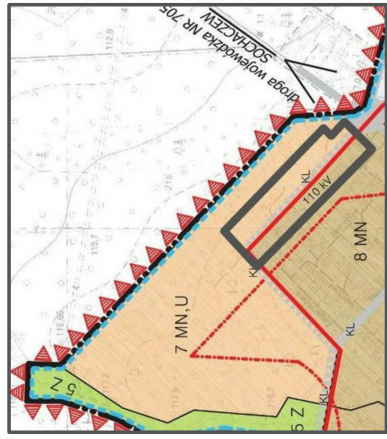


**Wyrys ze zmiany studium uwarunkowań i kierunków zagospodarowania przestrzennego Miasta Skiernewice**  
**granica obszaru objętego planem**

- 8 MN - ZABUDOWA MIESZKANIOWA, JEDNORODZINNA WRAZ Z ULICAMI, DOJAZDAMI, ZIELENIĄ OGRODOWĄ, GIEKAMI I URZĄDZENIAMI INFRASTRUKTURY TECHNICZNEJ
- 7 MN, U - ZABUDOWA MIESZKANIOWA, JEDNORODZINNA, ZABUDOWA USŁUGOWA Z ZAKRESIEM OBSŁUGI LUDNOŚCI O ZAKRESIENIEM LOKALNYM WRAZ Z ULICAMI, DOJAZDAMI, ZIELENIĄ OGRODOWĄ, GIEKAMI I URZĄDZENIAMI
- 110 KV - DLA SAMOCHODÓW, OBIEKTAMI URZĄDZENIAMI I STACJAMI NAPIĘTOWA LINIA ELEKTROENERGETYCZNA WYSOKIEGO NAPIĘCIA 110KV



Przebieg linii sieci zasilającej linki sąsiadujące z linią sieci energetyki transmisyjnej zasilanej z elektrociepłowni i kominacyjnego

**URZĄD MIASTA SKIERNEWICE**  
 Wydział Geodezji, Kartografii i Kadastru

Nazwa mapy: *MAPA ZASADNICZA*  
 Identyfikacja: *100-301-1*  
 Data: *11.01.2020.*

załącznik Nr 1 do Uchwały Nr .....  
 Rady Miasta Skiernewice z dnia .....

**MIASTO SKIERNEWICE**

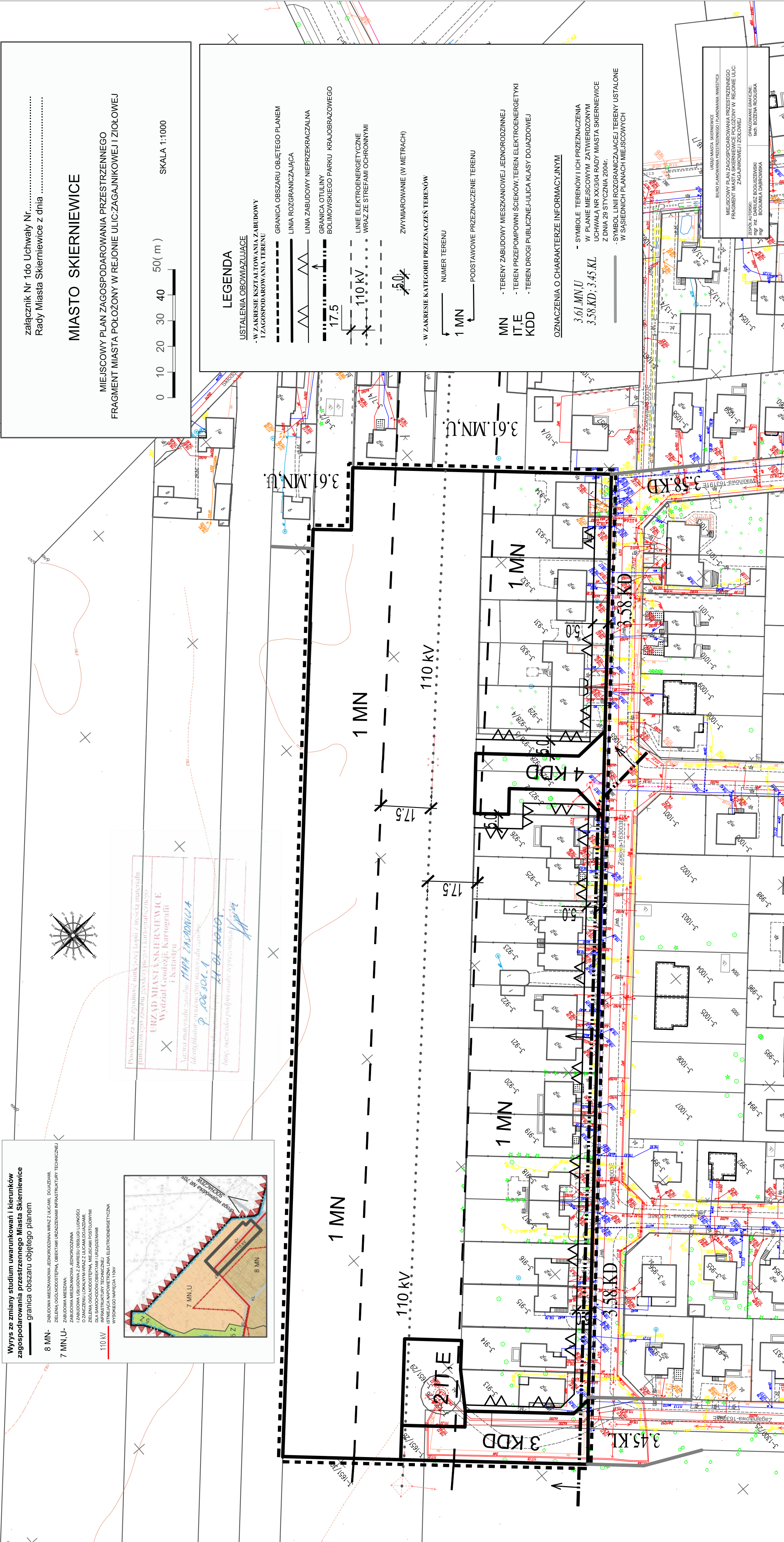
MIEJSCOWY PLAN ZAGOSPODAROWANIA PRZESTRZENNEGO  
 FRAGMENT MIASTA POŁOŻONY W REJONIE ULIC: ZAGAJNIKOWEJ I ZIÓŁOWEJ

0 10 20 30 40 50 (m)

SKALA 1:1000

- LEGENDA**
- USTALENIA OBOWIĄZUJĄCE  
 - W ZAKRESIE KSZTAŁTOWANIA ZABUDOWY  
 I ZAGOSPODAROWANIA TERENU
- GRANICA OBSZARU OBJĘTEGO PLANEM
  - LINIA ROZGRANICZAJĄCA
  - LINIA ZABUDOWY NIEPRZEKRACZAJĄCA
  - GRANICA OTULINY  
 BOLIOWSKIEGO PARKU KRAJOBRAZOWEGO
  - 17.5
  - 110 KV
  - LINE ELEKTROENERGETYCZNE  
 WRAZ ZE STREFAMI OCHRONNYMI
  - 5.0
  - ZMIYMIAROWANIE (W METRACH)
- W ZAKRESIE KATEGORII PRZEZNACZEŃ TERENÓW
- 1 MN - NUMER TERENU
- PODSTAWOWE PRZEZNACZENIE TERENU

- MN - TERENY ZABUDOWY MIESZKANIOWEJ JEDNORODZINNEJ
- IT, E - TEREN PRZEPOWONI ŚCIEKÓW, TEREN ELEKTROENERGETYKI
- KDD - TEREN DROGI PUBLICZNEJ - ULICA KLASY DOJAZDOWEJ
- OZNACZENIA O CHARAKTERZE INFORMACYJNYM**
- 3.61.MN.U - SYMBOLE TERENÓW I ICH PRZEZNACZENIA W PLANIE MIEJSCOWYM ZATWIERDZONYM UCHWAŁĄ NR XX/3004 RADY MIASTA SKIERNEWICE Z DNIA 28 STYCZNIA 2004r.
- 3.58.KD; 3.45.KL - SYMBOL LINII ROZGRANICZAJĄCEJ TERENY USTALONE W SĄSIĘDNIACH PLANACH MIEJSCOWYCH



MIĘDZA MIASTAMI SKIERNEWICE I WARSZAWĄ  
 BIURO PLANOWANIA PRZESTRZENNEGO I PLANOWANIA INWESTYCJI

MIEJSCOWY PLAN ZAGOSPODAROWANIA PRZESTRZENNEGO  
 FRAGMENT MIASTA POŁOŻONY W REJONIE ULIC:  
 ZAGAJNIKOWEJ I ZIÓŁOWEJ

WZROST: 100%  
 WZROST: 100%  
 WZROST: 100%

WZROST: 100%  
 WZROST: 100%  
 WZROST: 100%