


FORMULARZ KONSULTACJI

dotyczących wyboru projektu budowy ścieżki łączącej ul. Tetmajera z ul. Orkana

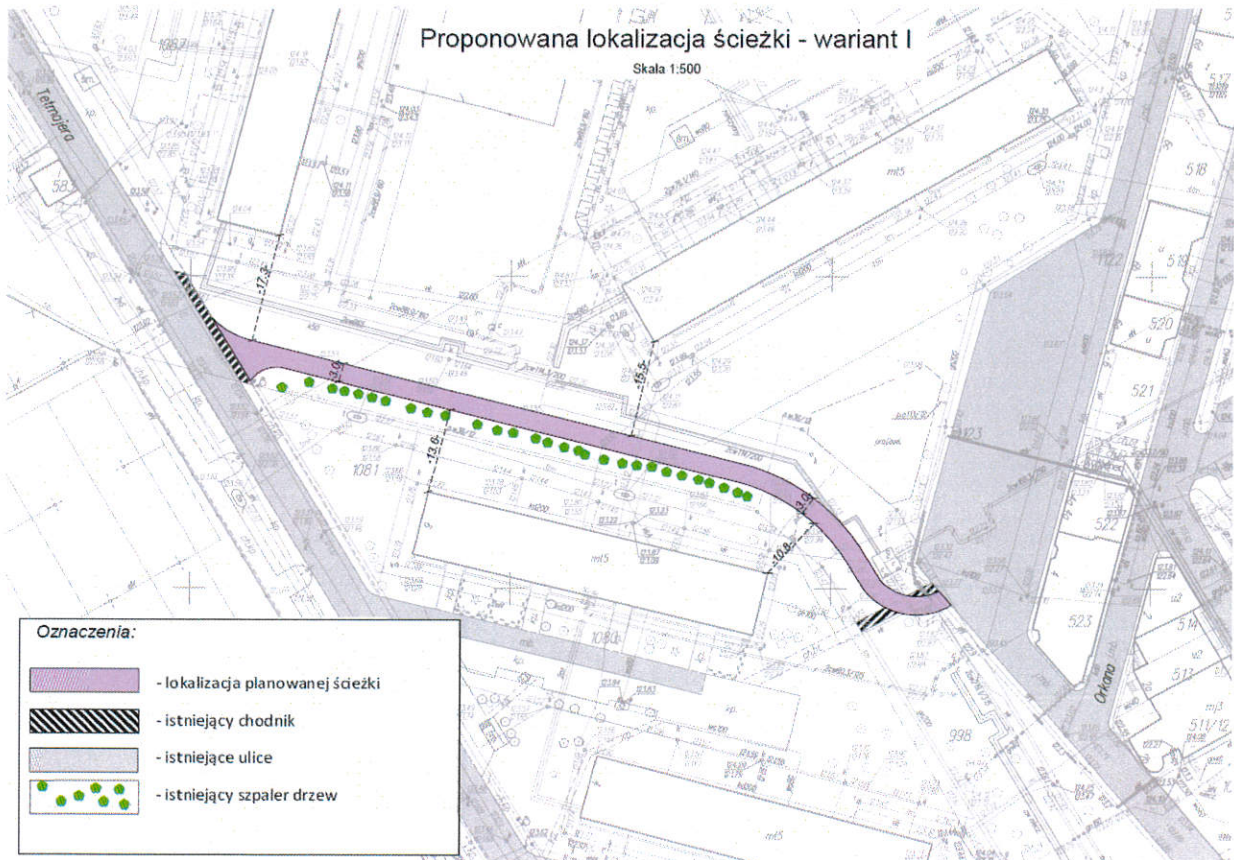
Termin konsultacji: 05 grudnia 2017 r. – 11 grudnia 2017 r.

Prosimy o wskazanie **jednego z wariantów** - przy wybranym typie ścieżki należy zaznaczyć symbol 

1. Wariant I

Wariant zakłada budowę ścieżki o szerokości 3,0 m, przebiegającej w następujących odległościach:

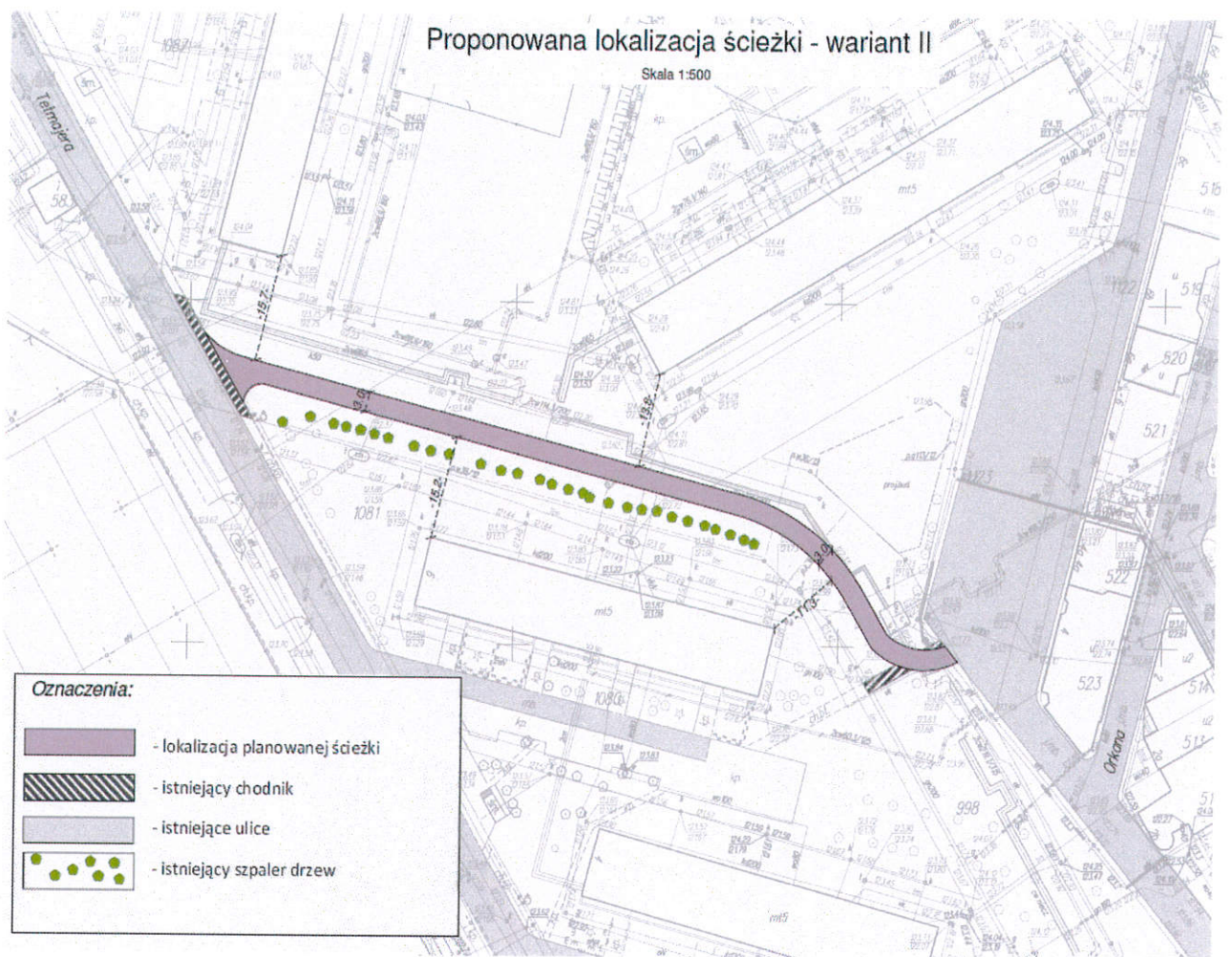
- od narożnika bloku przy ul. Armii Krajowej 55 – 17,3 m,
- od północnej ściany bloku przy ul. Tetmajera 6 – od 10,8 m do 13,6 m,
- od narożnika bloku przy ul. Władysława Orkana 3 – 15,5 m.



2. Wariant II

Wariant zakłada budowę ścieżki o szerokości 3,0 m, przebiegającej w następujących odległościach:

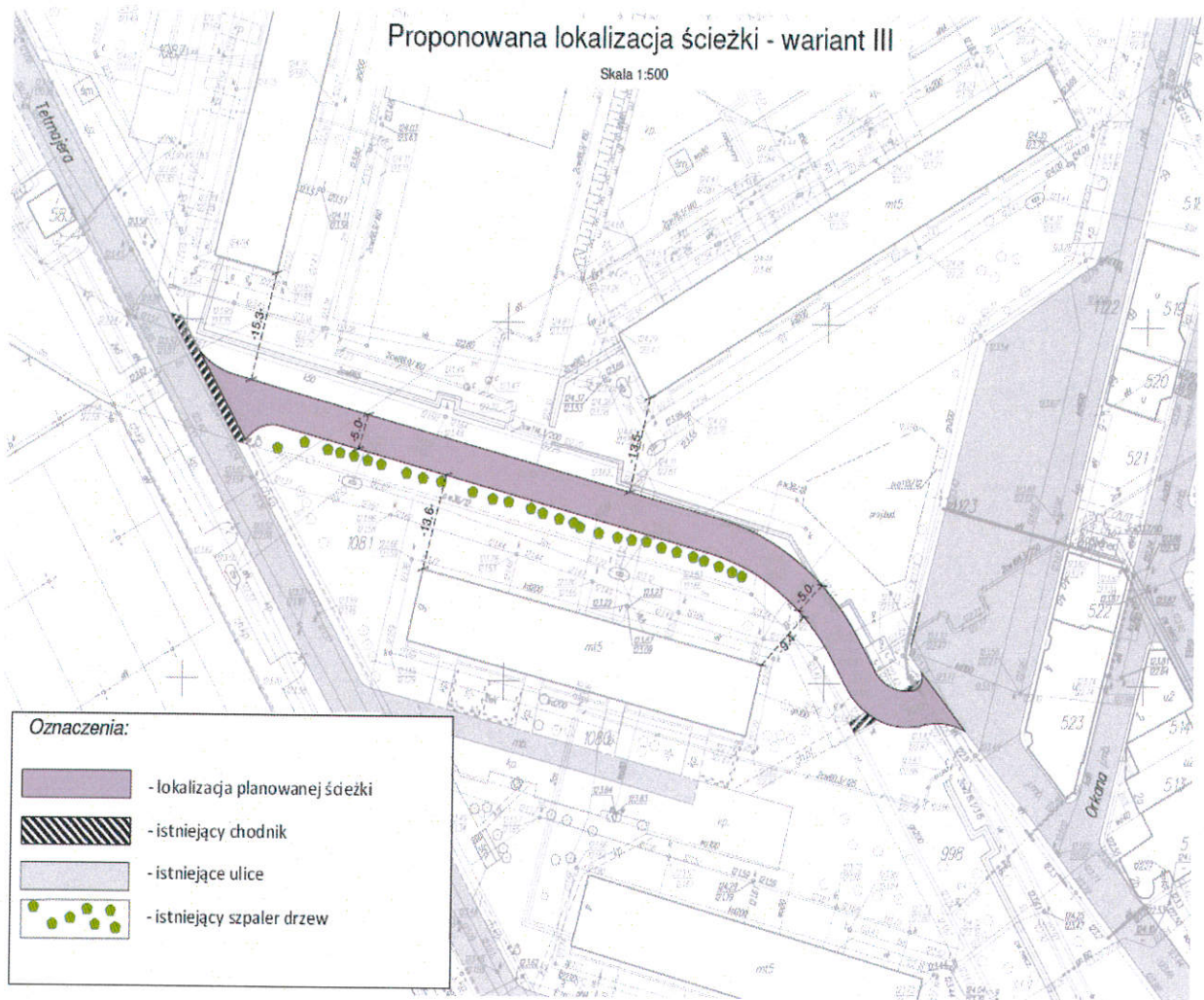
- od narożnika bloku przy ul. Armii Krajowej 55 – 15,7 m,
- od północnej ściany bloku przy ul. Tetmajera 6 – od 11,3 m do 15,2 m,
- od narożnika bloku przy ul. Władysława Orkana 3 – 13,8 m.



3. Wariant III

Wariant zakłada budowę ścieżki o szerokości 5,0 m, przebiegającej w następujących odległościach:

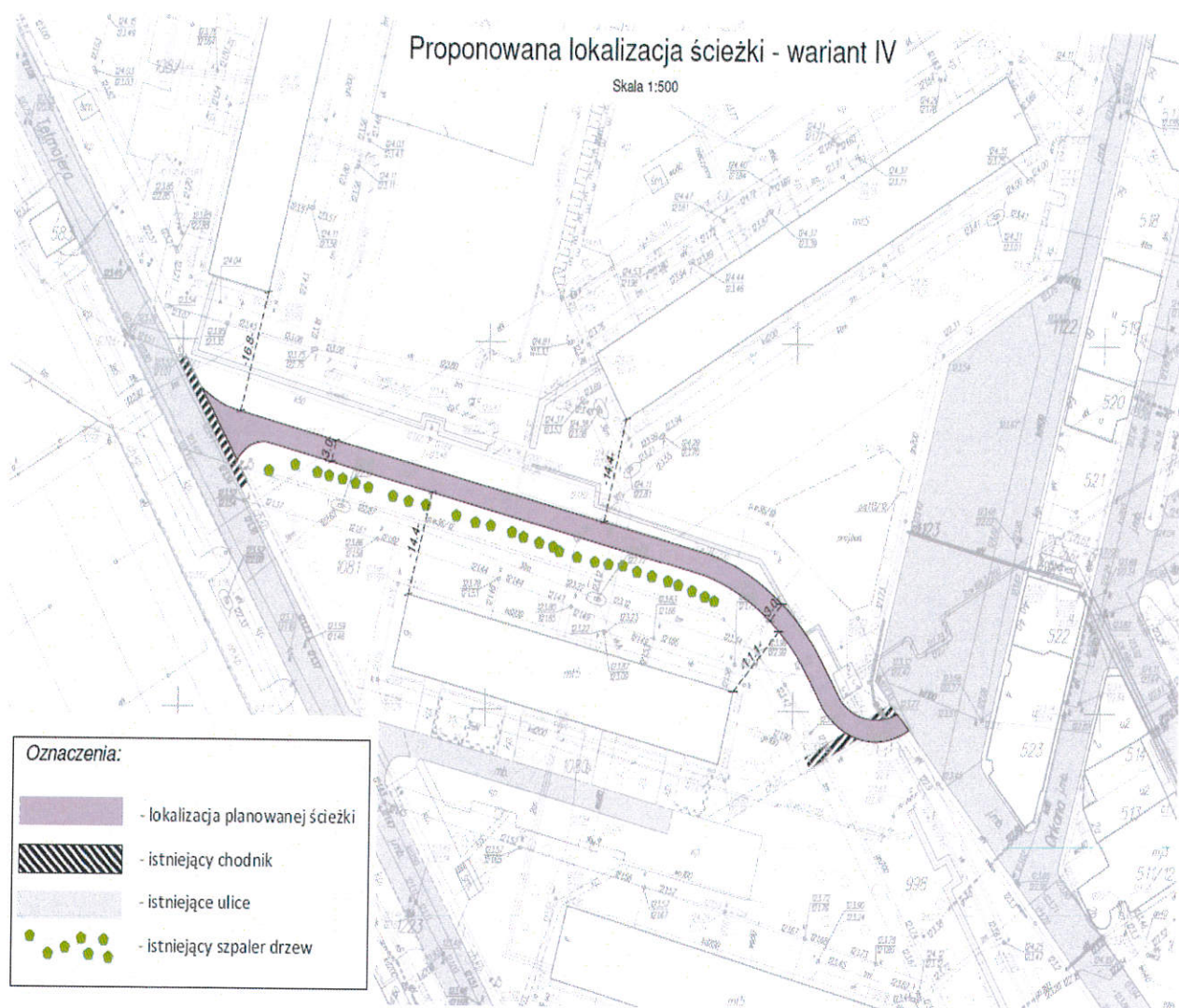
- od narożnika bloku przy ul. Armii Krajowej 55 – 15,3 m,
- od północnej ściany bloku przy ul. Tetmajera 6 – od 9,4 m do 13,6 m,
- od narożnika bloku przy ul. Władysława Orkana 3 – 13,5 m.



4. Wariant IV

Wariant IV – zakłada budowę ścieżki o szerokości 3,0 m, przebiegającej w następujących odległościach:

- od narożnika bloku przy ul. Armii Krajowej 55 – 16,8 m,
- od północnej ściany bloku przy ul. Tetmajera 6 – od 11,1 m do 14,4 m,
- od narożnika bloku przy ul. Władysława Orkana 3 – 14,4 m.



Uwagi:

.....
.....
.....
.....
.....
.....
.....
.....
.....
.....
.....

Skierniewice, dnia2017
(CZYTELNIE: imię i nazwisko)

Uwaga!

- Zgłoszone na formularzu konsultacji propozycje i opinie niepodpisane czytelnie imieniem i nazwiskiem, nie będą rozpatrywane.