

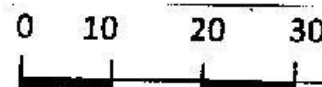
## MIASTO SKIERZEWICE

Zmiana miejscowego planu zagospodarowania przestrzennego

Obszar położony w rejonie ulicy Kopernika

Rysunek zmiany planu




skala 1:1000



załącznik do Uchwały Nr LXXI/98/10

Rady Miasta Skierzwice z dnia 15 października 2010r.

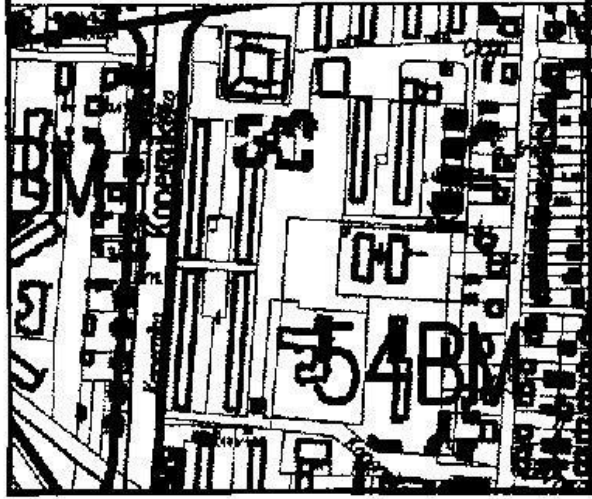
### LEGENDA

-  - granica obszaru objętego zmianą planu
-  6.121.U. - teren określony symbolem cyfrowym i symbolem
-  - linie rozgraniczające terenu

Wyrusze studium uwarunkowań i kierunków zagospodarowania przestrzennego miasta Skierzwice

granice obszaru objętego zmianą planu

BM - BIEŻĄCA ROZWIĄZANIE ZABUDOWY W PRZEWADZE O FUNKCJI MIESZKANIOWEJ, OŚRODKI WARTOŚCI STREFY USŁUGOWEJ I NIEWIELKICH, NEUCZĄSZNYCH ZAKŁADÓW PRODUKCYJNO-USŁUGOWYCH



-  - punkty identyfikacyjne linii rozgraniczającej
-  - nieprzekraczalna linia zabudowy
-  - punkty identyfikacyjne przebiegu linii zabudowy

### SYMBOL PRZEZNACZENIA TERENU

U – zabudowa usługowa