
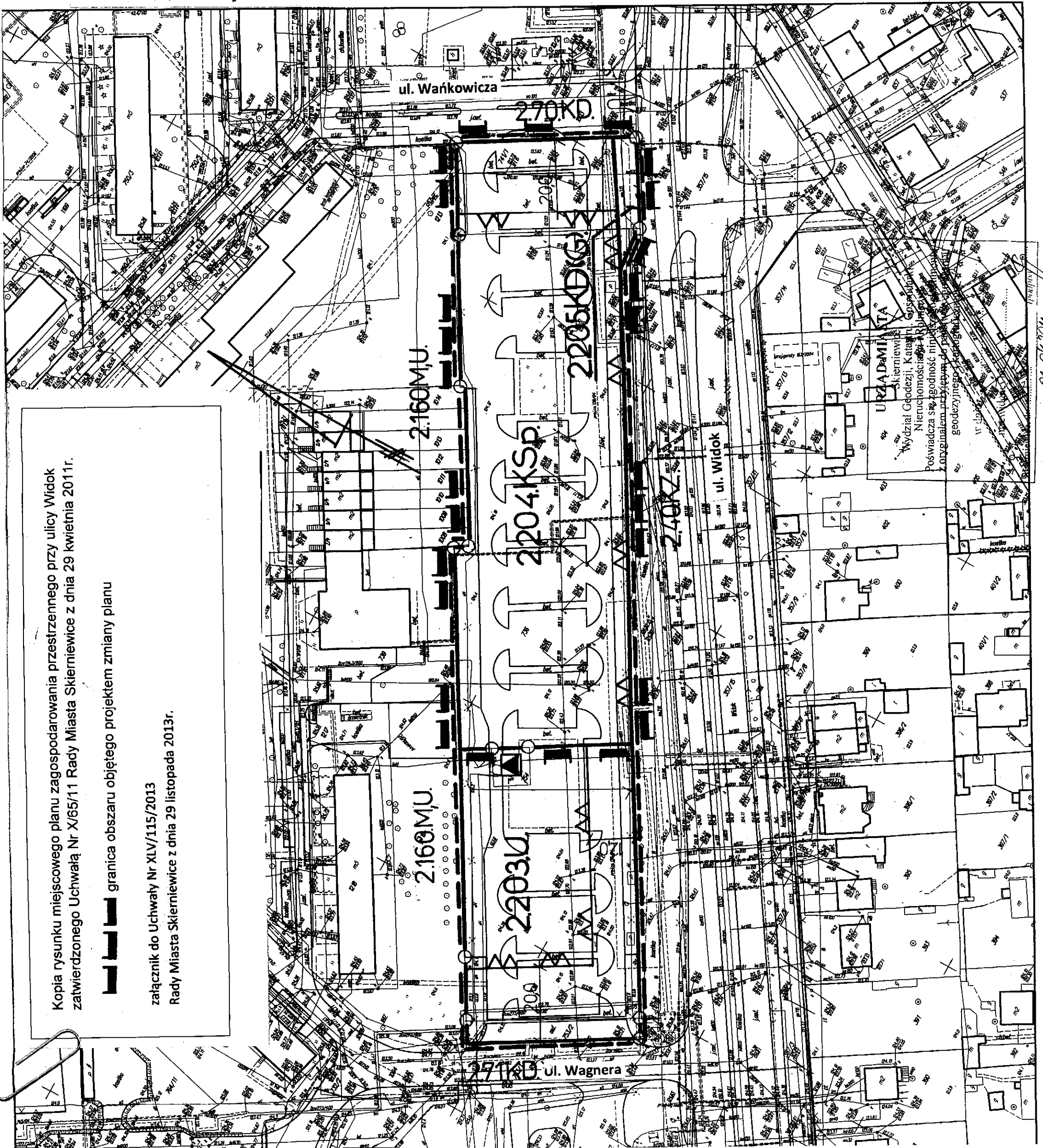


Kopia rysunku miejscowego planu zagospodarowania przestrzennego przy ulicy Widok zatwierdzonego Uchwałą Nr XI/65/11 Rady Miasta Skiermiewice z dnia 29 kwietnia 2011r.

 granica obszaru objętego projektem zmiany planu

załącznik do Uchwały Nr XLV/115/2013 Rady Miasta Skiermiewice z dnia 29 listopada 2013r.



LEGENDA

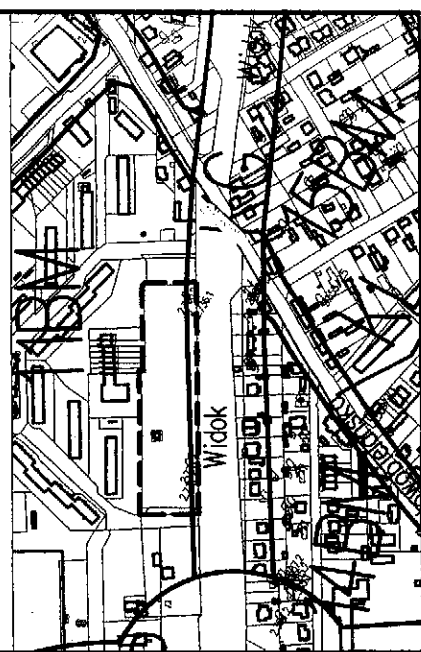
- symbol granicy obszaru objętego zmianą planu
- 2203U** - teren określony symbolem cyfrowym i symbolem przeznaczenia
- linie rozgraniczające tereny o różnym przeznaczeniu i różnych zasadach zagospodarowania
- punkty identyfikacyjne przebiegu linii rozgraniczających terenu
- przebieg nieprzekraczalnych linii zabudowy
- zwymiarowanie linii zabudowy (w metrach)
- stacja transformatorowa i jej numer

SYMBOLE PRZEZNACZENIA TERENÓW

- U - zabudowa usługowa
- KSP - parkingi
- KD(G) - drogi publicznej klasy głównej

Wyrzys ze studium uwarunkowań i kierunków zagospodarowania przestrzennego miasta Skiermiewice

- BM - linie rozgraniczające tereny o różnym przeznaczeniu i różnych zasadach zagospodarowania
- KGP - linie rozgraniczające tereny o różnym przeznaczeniu i różnych zasadach zagospodarowania
- KG - linie rozgraniczające tereny o różnym przeznaczeniu i różnych zasadach zagospodarowania



Przewodniczący Rady
Mariusz Dziuda

01.09.2014