


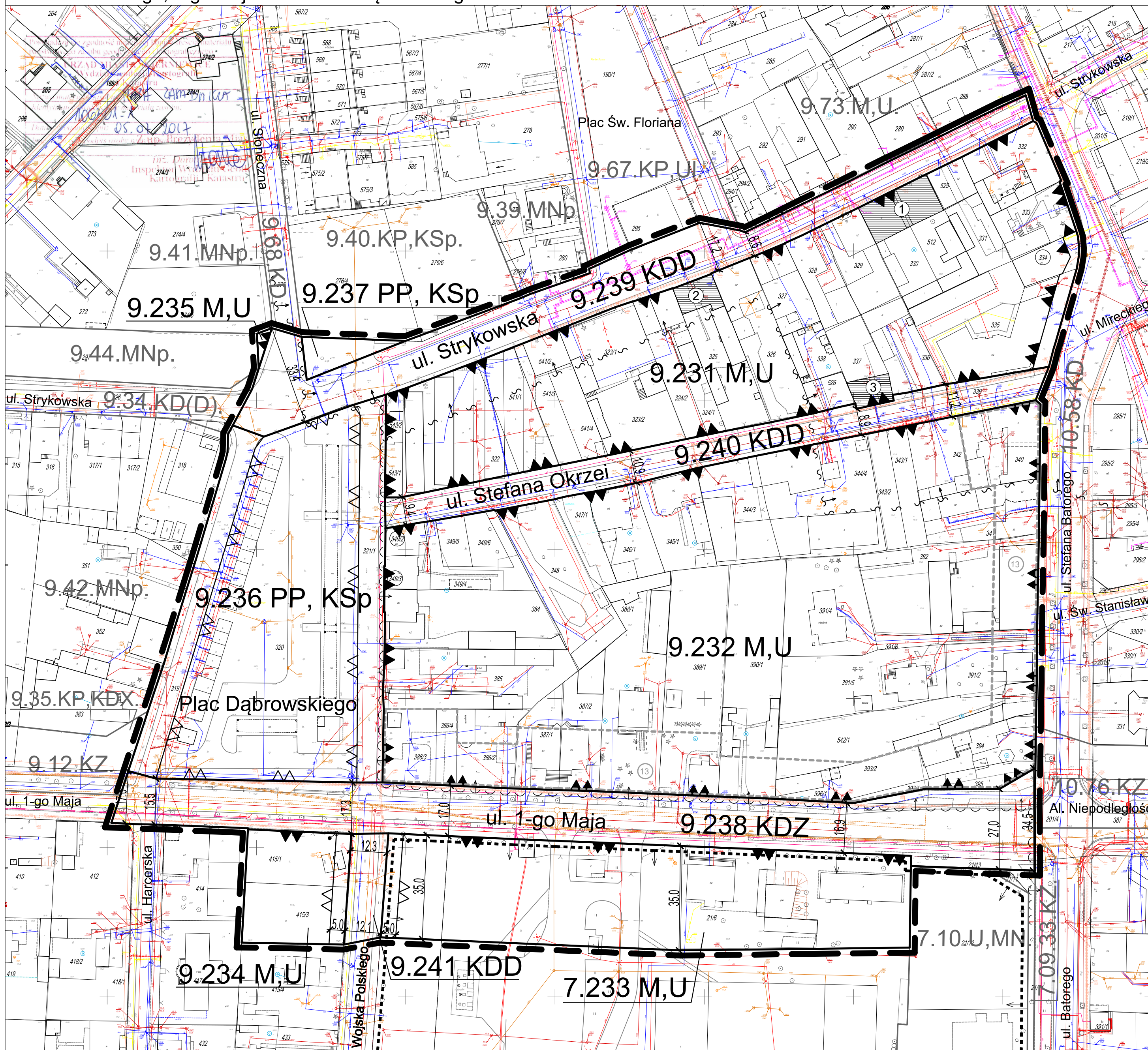
# MIASTO SKIERNIEWICE

Miejscowy plan zagospodarowania przestrzennego - fragment miasta Skierniewice położony w rejonie ulic: Strykowskiej, Stefana Batorego, 1-go Maja oraz Placu Dąbrowskiego

załącznik Nr 1 do Uchwały Nr XLVI/13/2018  
Rady Miasta Skierniewice z dnia 18 stycznia 2018 r.



skala 1:1000



## LEGENDA:

### USTALENIA OBOWIĄZUJĄCE

#### W ZAKRESIE KSZTAŁTOWANIA ZABUDOWY I ZAGOSPODAROWANIA TERENU

- GRANICA OBSZARU OBJĘTEGO PLANEM
- LINIA ROZGRANICZAJĄCA
- ▲▲▲ LINIA ZABUDOWY NIENAPRZECZALNA
- ▲▲▲ LINIA ZABUDOWY OBOWIĄZUJĄCA
- PUNKT IDENTYFIKACYJNY ZMIANY RODZAJU LINII ZABUDOWY
- STREFA WYŻSZEJ WYSOKOŚCI
- 8.0 ZWYMIAROWANIE LINII ZABUDOWY LUB SZEROKOŚCI W LINIACH ROZGRANICZAJĄCYCH

#### W ZAKRESIE KATEGORII PRZEZNACZENIA TERENÓW

- NUMER OBREBU GEODEZYJNEGO MIASTA SKIERNIEWICE
- NUMER TERENU
- 9.231 M,U PODSTAWOWE PRZEZNACZENIE TERENU
- M,U TEREN ZABUDOWY MIESZKANIOWEJ I USŁUGOWEJ
- PP,KSp TEREN PLACU I PARKINGÓW
- KDZ TEREN DROGI PUBLICZNEJ - ULICA KLASY ZBIORCZEJ
- KDD TEREN DROGI PUBLICZNEJ - ULICA KLASY DOJAZDOWEJ

#### WYNIKAJĄCE Z PRZEPISÓW ODREBYNYCH Z ZAKRESU OCHRONY DZIEDZICTWA KULTUROWEGO

- ~ GRANICA OBSZARU STREFY "A - OCHRONY KONSERWATORSKIEJ" ORAZ OBSZARU OCHRONY STANOWISK ARCHEOLOGICZNYCH
- ~ GRANICA OBSZARU STREFY "B - OCHRONY KONSERWATORSKIEJ"
- - - ZABYTEK WPISANY DO GMINNEJ EWIDENCJI ZABYTKÓW - "ZESPÓŁ KOSZAROWY"
- ① ZABYTEK WPISANY DO GMINNEJ EWIDENCJI ZABYTKÓW - "DOM" (UL. STRYKOWSKA 13)
- ② ZABYTEK WPISANY DO GMINNEJ EWIDENCJI ZABYTKÓW - "DOM" (UL. STRYKOWSKA 23)
- ③ ZABYTEK WPISANY DO GMINNEJ EWIDENCJI ZABYTKÓW - "DOM" (UL. OKRZEI 8)

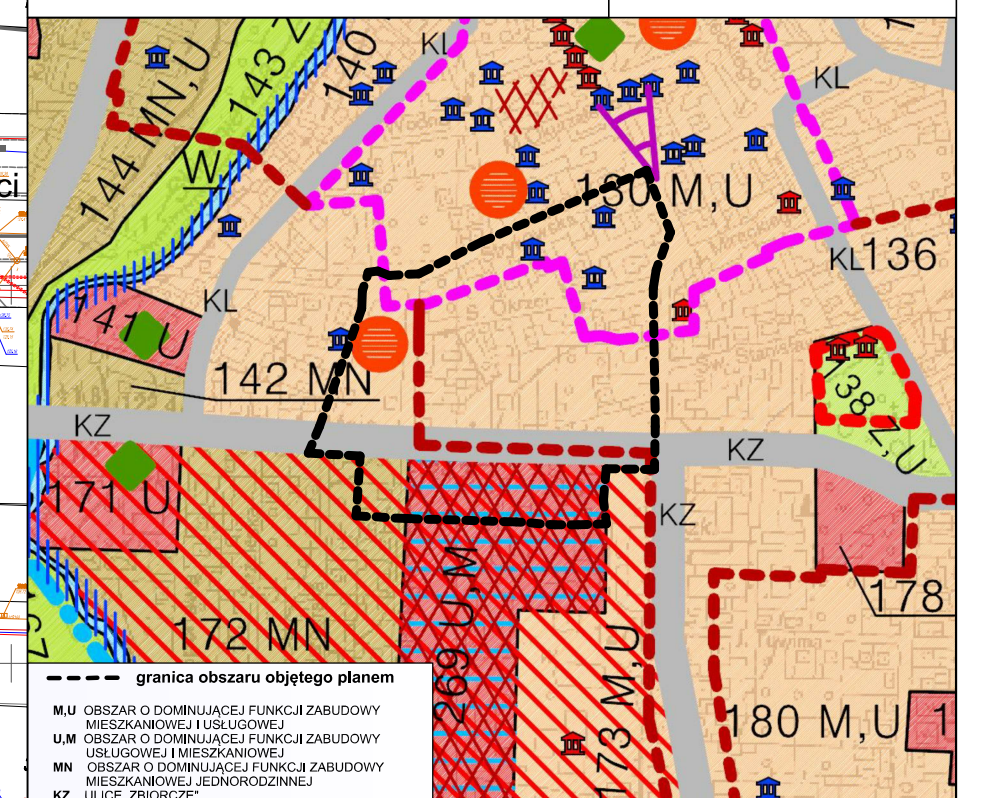
#### USTALENIA O CHARAKTERZE INFORMACYJNYM

- ③34 OZNACZENIE DZIAŁKI GEODEZYJNEJ WYMENIONEJ W TEKŚCIE PLANU

#### USTALENIA OBOWIĄZUJĄCYCH PLANÓW W SĄSIEDZTWIE

- LINIA ROZGRANICZAJĄCA
- MNp. TEREN FUNKCJI MIESZKANIOWEJ JEDNORODZINNEJ I UŻYTECZNOŚCI PUBLICZNEJ
- M,U. TEREN FUNKCJI MIESZKANIOWEJ I UŻYTECZNOŚCI PUBLICZNEJ
- U,MN. TEREN USŁUG I TEREN MIESZKANIOWY
- KP,KSp. TEREN FUNKCJI PLACU I PARKOWANIA OTWARTEGO
- KP,Ul. TEREN FUNKCJI PLACU I BEZPIECZEŃSTWA
- KD TEREN FUNKCJI ULICY DOJAZDOWEJ
- KZ TEREN FUNKCJI ULICY ZBIORCZEJ

#### Wyrus ze Zmiany studium uwarunkowań i kierunków zagospodarowania przestrzennego Miasta Skierniewice



#### — granica obszaru objętego planem

- M,U OBSZAR O DOMINUJĄCEJ FUNKCJI ZABUDOWY MIESZKANIOWEJ I USŁUGOWEJ
- U,M OBSZAR O DOMINUJĄCEJ FUNKCJI ZABUDOWY USŁUGOWEJ I MIESZKANIOWEJ
- MN OBSZAR O DOMINUJĄCEJ FUNKCJI ZABUDOWY MIESZKANIOWEJ JEDNORODZINNEJ
- KZ ULICE, ZBIORCZE