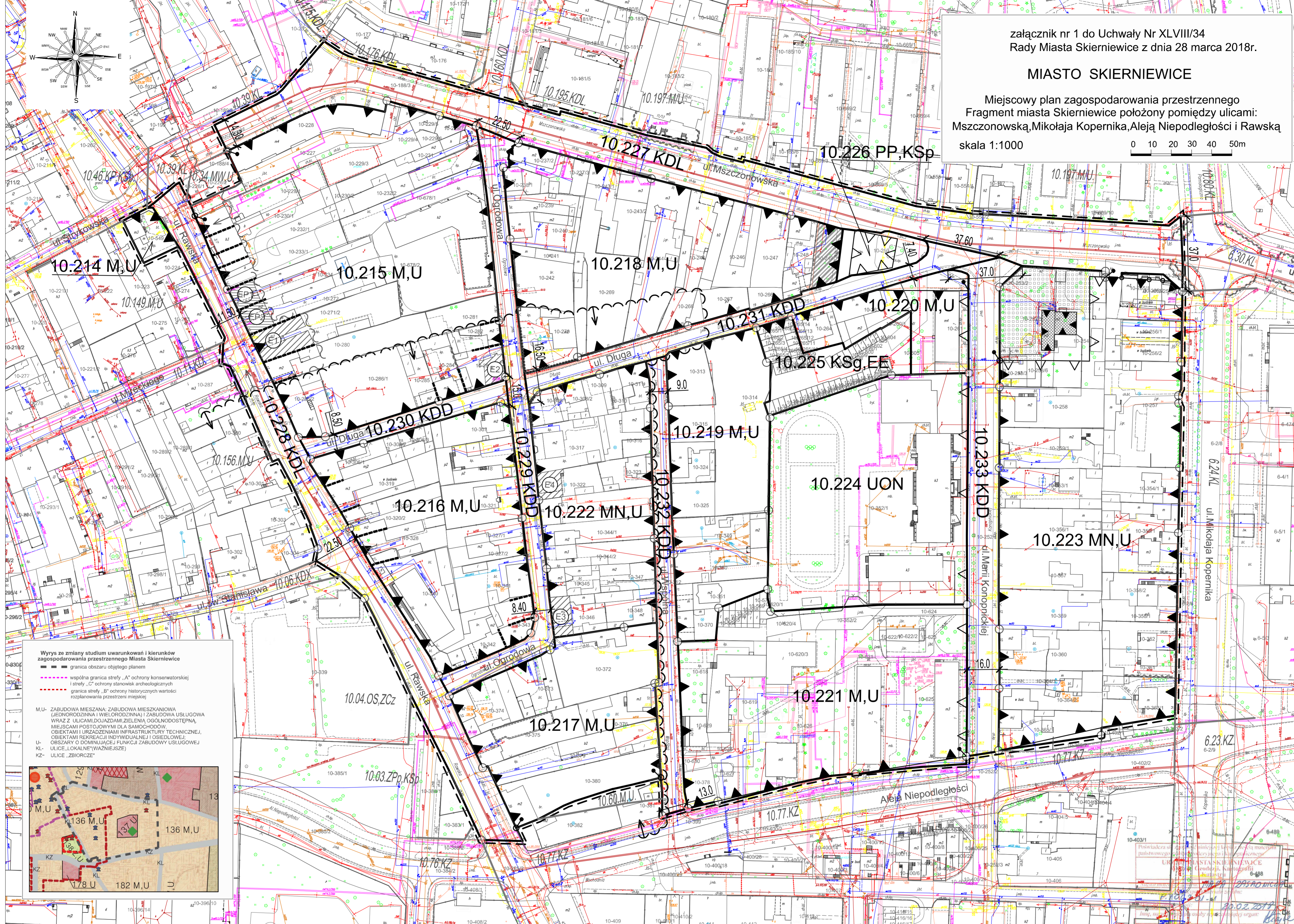
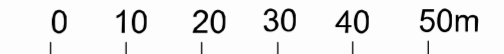


MIASTO SKIERNIEWICE

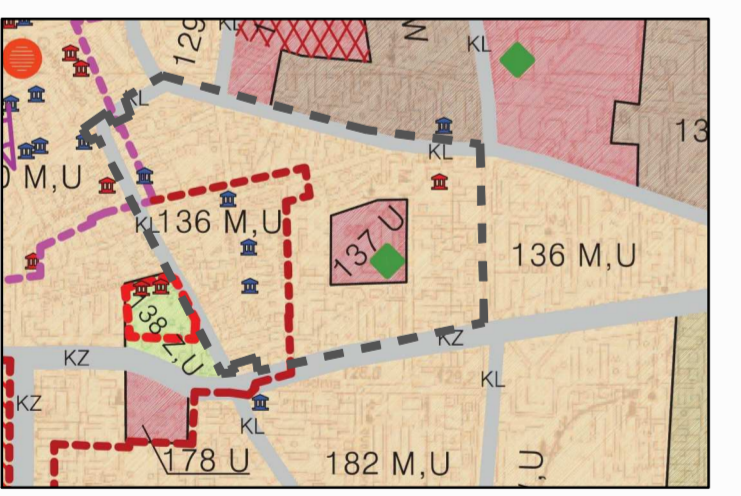
Miejscowy plan zagospodarowania przestrzennego
Fragment miasta Skierniewice położony pomiędzy ulicami:
Mszczonowską, Mikołaja Kopernika, Aleją Niepodległości i Rawską
skala 1:1000



Wyrys ze zmiany studium uwarunkowań i kierunków zagospodarowania przestrzennego Miasta Skierniewice

- granica obszaru objętego planem
- wspólna granica strefy „A” ochrony konserwatorskiej i strefy „C” ochrony stanowisk archeologicznych
- granica strefy „B” ochrony historycznych wartości rozplanowania przestrzeni miejskiej

M,U - ZABUDOWA MIESZANA: ZABUDOWA MIESZKANIOWA (JEDNORODZINNA I WIELORODZINNA) I ZABUDOWA USŁUGOWA WRAZ Z ULICAMI DOJAZDAMI, ZIELENIA OGÓLNOPOSTĘPNĄ, MIEJSCAMI POSTOJOWYMI DLA SAMOCHODÓW, OBIEKTAMI I URZĄDZENIAMI INFRASTRUKTURY TECHNICZNEJ, OBIEKTAMI REKREACJI INDYWIDUALNEJ I OSIEDLOWI
U - OBSZARY O DOMINUJĄCEJ FUNKCJI ZABUDOWY USŁUGOWEJ
KL - ULICE „OKALNE”(WAŻNIEJSZE)
KZ - ULICE „ZBIORCZE”



LEGENDA

1) W ZAKRESIE KSZTAŁTOWANIA ZABUDOWY I ZAGOSPODAROWANIA TERENU

- GRANICA OBSZARU OBJĘTEGO PLANEM
- LINIA ROZGRANICZAJĄCA
- LINIA IDENTYFIKACYJNE PRZEBIEGU LINII ROZGRANICZAJĄCEJ
- ▲ LINIA ZABUDOWY NIEPRZEKRZAJALNA
- ▲ LINIA ZABUDOWY OBOWIĄZUJĄCA
- Miejsce zmiany lub końca linii zabudowy
- 10.0 ZWYMIAROWANIE SZEROKOŚCI PASA DROGOWEGO
- STREFA ZWIĘKSZONEJ WYSOKOŚCI ZABUDOWY

2) WYNIKAJĄCE Z PRZEPISÓW ODREBNIENI Z ZAKRESU OCHRONY DZIEDZICTWA KULTUROWEGO

- ~ WSPÓLNA GRANICA STREFY „A - ŚCISLEJ OCHRONY KONSERWATORSKIEJ I STREFY „C - OCHRONY STANOWISK ARCHEOLOGICZNYCH”
- ~ GRANICA ZABYTEKU WPISANEGO DO GMINNEJ EWIDENCJI ZABYTKÓW STREFY „B - OCHRONY HISTORYCZNYCH WARTOŚCI ROZPLANOWANIA PRZESTRZENI MIEJSKIEJ”
- ZABYTEK WPISANY DO REJESTRU ZABYTKÓW
- ZABYTEK WPISANY DO GMINNEJ EWIDENCJI ZABYTKÓW
- STREFA EKSPOZYCJI ZABYTKU
- ZABYTEK CHRONIONY USTALENIAMI PLANU
- HISTORYCZNE PODZIAŁY GEODEZYJNE

3) W ZAKRESIE KATEGORII PRZEZNACZEŃ TERENÓW

- NUMER OBRĘBU GEODEZYJNEGO MIASTA SKIERNIEWICE
- NUMER TERENU
- 10.215 M,U --- PODSTAWOWE PRZEZNACZENIE TERENU
- M,U - TERENY ZABUDOWY MIESZKANIOWEJ, TERENY ZABUDOWY USŁUGOWEJ
- MN,U - TERENY ZABUDOWY MIESZKANIOWEJ JEDNORODZINNEJ, TERENY ZABUDOWY USŁUGOWEJ
- UON - TEREN ZABUDOWY USŁUG NAUKI I WYCHOWANIA
- KSg,EE - TEREN ZABUDOWY GARAZI, TEREN ELEKTROENERGETYKI
- PP,KSp - TEREN PLACU, TEREN PARKOWANIA OTWARTEGO
- KDL - TEREN DROGI PUBLICZNEJ - KLASY LOKALNA
- KDD - TEREN DROGI PUBLICZNEJ - KLASY DOJAZDOWA

OZNACZENIA O CHARAKTERZE INFORMACYJNYM

- ▲ - STACJA TRANSFORMATOROWA
- 10.03.ZPp,KSp, 10.04.OS,ZCz, 10.06.KDX, 10.11.KD, 10.34.MW,U, 10.39.KL, 10.46.KP,KSp, 10.60.M,U, 10.76.KZ, 10.77.KZ, 10.80.KL, 6.23.KZ, 6.24.KZ, 6.30.KL - SYMBOLE TERENÓW I ICH PRZEZNACZENIA W PLANIE MIEJSCOWYM ZATWIERDZONYM UCHWAŁĄ NR IV/150/02 RADY MIASTA SKIERNIEWICE Z DNIA 26 WRZEŚNIA 2002R.
- 10.149.M,U - SYMBOL TERENU I JEGO PRZEZNACZENIA W PLANIE MIEJSCOWYM ZATWIERDZONYM UCHWAŁĄ NR XXXI/55/08 RADY MIASTA SKIERNIEWICE Z DNIA 28 KWIEŚNIA 2008R.
- 10.156.M,U - SYMBOL TERENU I JEGO PRZEZNACZENIA W PLANIE MIEJSCOWYM ZATWIERDZONYM UCHWAŁĄ NR XXVIII/101/12 RADY MIASTA SKIERNIEWICE Z DNIA 28 WRZEŚNIA 2012R.
- 10.160.KDL, 10.175.KDL, 10.176.KDL, 10.195.KDL, 10.197.M,U - SYMBOLE TERENÓW I ICH PRZEZNACZENIA W PLANIE MIEJSCOWYM ZATWIERDZONYM UCHWAŁĄ NR XXXV/33/2017 RADY MIASTA SKIERNIEWICE Z DNIA 30 MARCA 2017R.
- SYMBOL LINII ROZGRANICZAJĄCEJ TERENY USTALONE W SĄSIEDNIACH PLANACH MIEJSCOWYCH