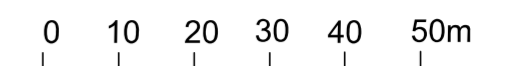


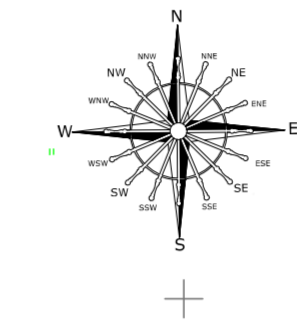
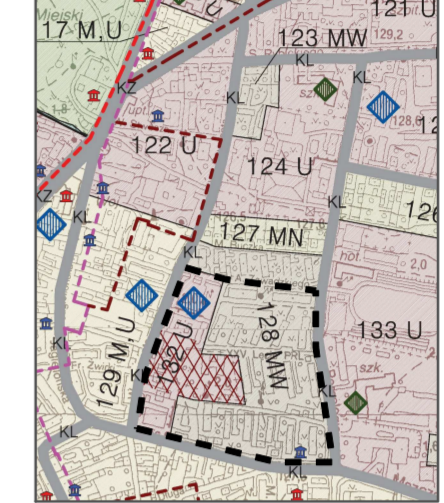
MIASTO SKIERNIEWICE
Miejscowy plan zagospodarowania przestrzennego
-fragment miasta Skierniewice położony pomiędzy ulicami :
Wandy Olszewskiej, Pomologiczną, Mszczonowską i Władysława, Stanisława Reymonta

skala 1:1000



Wyrzys ze zmiany studium uwarunkowań i kierunków
zagospodarowania przestrzennego Miasta Skierniewice
- - - granica obszaru objętego planem

MN- OBSZARY O DOMINUJĄCEJ FUNKCJI ZABUDOWY
MIESZKANOWEJ JEDNORODZINNEJ
MW- OBSZARY O DOMINUJĄCEJ FUNKCJI ZABUDOWY
MIESZKANOWEJ WIELORODZINNEJ
U- OBSZARY O DOMINUJĄCEJ FUNKCJI ZABUDOWY
USŁUGOWEJ
KL- ULICE, LOKALNE (WAŻNIEJSZE)



LEGENDA

USTALENIA OBOWIĄZUJĄCE

- W ZAKRESIE KSZTAŁTOWANIA ZABUDOWY
I ZAGOSPODAROWANIA TERENU

- GRANICA OBSZARU OBJĘTEGO PLANEM
- LINIA ROZGRANICZAJĄCA
- LINIA ZABUDOWY NIEPRZEKRACZALNA
- LINIA ZABUDOWY OBOWIĄZUJĄCEJ
- PUNKT IDENTYFIKACYJNY PRZEBIEGU LINII ZABUDOWY
LUB ZMIANY RODZAJU LINII ZABUDOWY
- ZWYMIAROWANIE LINII ZABUDOWY
LUB SZEROKOŚCI PASA DROGOWEGO

- WYNIKAJĄCE Z PRZEPISÓW ODRĘBNYCH Z ZAKRESU
OCHRONY DZIEDZICTWA KULTUROWEGO

- ZABYTEK WPISANY DO GMINNEJ
EWIDENCJI ZABYTKÓW
- STREFA EKSPOZYCJI ZABYTKU

- W ZAKRESIE KATEGORII PRZEZNACZEŃ TERENÓW

- NUMER TERENU
- 4 MW** - PODSTAWOWE PRZEZNACZENIE TERENU
- MW** - TEREN ZABUDOWY MIESZKANOWEJ WIELORODZINNEJ
- MW/U/KSp** - TEREN ZABUDOWY MIESZKANOWEJ WIELORODZINNEJ
I USŁUGOWEJ, TEREN PARKINGU
- M/U** - TEREN ZABUDOWY MIESZKANOWEJ I USŁUGOWEJ
- U** - TEREN ZABUDOWY USŁUGOWEJ
- KDL** - TEREN DRÓG PUBLICZNYCH - ULICA KLASY LOKALNEJ
- KDD** - TEREN DRÓG PUBLICZNYCH - ULICA KLASY DOJAZDOWEJ
- KDW** - TEREN DRÓG WEWNĘTRZNYCH

OZNACZENIA O CHARAKTERZE INFORMACYJNYM

- ISTNIEJĄCA STACJA TRANSFORMATOROWA
WŁASNOŚĆ PGE DYSTRYBUCA
- ISTNIEJĄCA STACJA TRANSFORMATOROWA
ABONENCKA
- 10.80.KL** - SYMBOLE TERENÓW I ICH PRZEZNACZENIA
W PLANIE MIEJSCOWYM ZATWIERDZONYM UCHWAŁĄ
NR LIV/150/02 RADY MIASTA SKIERNIEWICE
Z DNIA 26 WRZEŚNIA 2002r.
- 10.187.KDD** - SYMBOLE TERENÓW I ICH PRZEZNACZENIA
W PLANIE MIEJSCOWYM ZATWIERDZONYM UCHWAŁĄ
NR XXXV/33/2017 RADY MIASTA SKIERNIEWICE
Z DNIA 30 MARCA 2017r.
- 10.227.KDL** - SYMBOL TERENU I JEGO PRZEZNACZENIE
W PLANIE MIEJSCOWYM ZATWIERDZONYM UCHWAŁĄ
NR XLVIII/34/2018 RADY MIASTA SKIERNIEWICE
Z DNIA 28 MARCA 2018r.